

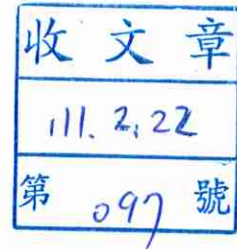
副 本

宜蘭縣政府 函

地址：26060 宜蘭市縣政北路1號
承辦人：游政勳
電話：1999(縣外請撥03-9251000分機8013)
電子郵件：alfren@mail.e-land.gov.tw

106
台北市大安區基隆路三段130號4樓425室
受文者：財團法人台灣水利環境科
技發展教育基金會

發文日期：中華民國111年2月15日
發文字號：府水工字第1110022981A號
速別：普通件
密等及解密條件或保密期限：
附件：如主旨



主旨：檢送111年1月17日「宜蘭縣水環境改善空間發展藍圖規劃」提報說明會(羅東場)會議紀錄，請查照。

說明：依據本府111年1月11日府水工字第1110005546F號函續辦。

正本：陳副議長漢鍾、陳議員鴻禧、黃議員琿婷、劉議員添梧、呂議員惠卿、宜蘭縣羅東鎮公所

副本：財團法人台灣水利環境科技發展教育基金會、本府水利資源處(均含附件)

縣長 林 姿 妙

水利資源處處長李岳儒決行
本案依分層負責規定授權主管處長決行

宜蘭縣政府召開「宜蘭縣水環境改善空間發展藍圖規劃」提報說明會議(羅東場)會議紀錄

時間：中華民國111年1月17日(星期一)上午10時00分

地點：羅東鎮公所3樓會議室

出席單位及人員：(如簽到表)

主持人：黃科長竣瑋

紀錄：游政勳

壹、主持人致詞：略。

貳、規劃公司簡報：略。

參、與會單位意見：

羅東鎮民代表會李錫欽主席：

- 一、月眉圳從公園這處到下游是目前最糟糕的一段。因為上次公所說油污分離工程，但到現在好像沒有改善。
- 二、說到打那岸圳，從上游到下游。打那岸圳到夏天的時候根本沒水，建議從上游引水到下游，讓它增加注入水量。現在垃圾最多，最有問題的是下游，拿去農地灌溉都是垃圾水。這點希望可以注意。
- 三、有關十六分圳之前水環境改善，這裡我有一點要提醒，十六分圳最上游，我上次有去會勘，現在雜草叢生環境品質不好，但這裡卻是羅東水質最好的地方；倘適度整理環境將很美，勢必有多人會去遊憩。希望把這裡納入考量，跟打那岸圳一起處理改善，我個人也很願意協助。
- 三、月眉圳完工，垃圾從哪裡來？月眉圳沒有水，從南門圳閘門那裏造成的，仁德里沒有做，上游廣興廣安垃圾引到月眉圳，上游怎麼辦？以前很髒，南門圳上游下來的很多垃圾，要怎麼處理？

四、月眉圳上游，仁德里的水溝都壞了，可以先拿自己的錢做，不用等水環境經費，用縣府基金。水利會宜蘭縣一年才 3000 萬，如果有先期用水資源基金出，水資源基金是疏濬來的費用。

仁德里林啟東里長：

你們說月眉圳完工，我有點不太認同；你們知道它的垃圾從哪裏來嗎？是從上游來的；那你們知道它的水從哪裏來的嗎？是從南門圳那邊有一個閘門把垃圾引到月眉圳，那裡剛好是一個閘門。我最可憐，大家都說仁德里都沒有做，其實是垃圾從南門圳的垃圾從上游(廣興廣安)那一帶，沒有水時候引到月眉圳。所以你們說完工我不甚認同工程只做下游沒有用，那上游怎麼辦？其實很感謝縣政府一個禮拜有兩次幫忙清溝，以前是我自己下去撈的。不要讓夜市的髒亂影響整個羅東鎮；後續看是要怎麼處理了，這問題已經二十多年了，然而上游的違章建築，水利會十幾年前寄公文通知，其實我們就拆好了。

北成里羅曄鎂里長：

北成圳的上游有個雷公埤，應該會牽涉到冬山。我們這裡有一些小湧泉段，是屬於縣區排水。從雷公埤水門(第一水門)，到第二水門間是之前北成圳整治工程沒做到的，第二水門到第三水門是防洪保護區，生態維持至少 80-100 年的原始風貌，但很多老樹因維護管理不易，逐漸死掉，一直希望能有更大的力量保育老樹。

以生態環境來講，北成圳這裡跟月眉圳及羅東其他圳路不同，整個區域範圍很廣，提案是針對關於親水生態生活人文景觀，這區域涵蓋很多。那裏已有人在釣魚，水質算好，如果注入一點點社區的力量可以維持良好水質，再加上社區和志工參與整合地方力量可永續維護。

信義里曾連枝里長：

竹林圳在竹林里那區是開放式且水源充沛，而之後從純精路開始加蓋直到羅東林區管理處，之後又都是開放河段。目前第二行政中心在興建當中，但這段其實水質非常不好在夏天有惡臭，現在有抽地下水排進去(目前蓋起來看不到)，我建議可以考量改從其上游注入河水，除可灌溉農田，也可以做閘門讓水停留，就不會惡臭。配合第二行政中心完工時間倘整理好，將來會增加其整體效益。

集祥里謝茂川里長：

一、呼應林啟東里長，月眉圳從公園路到中正路，50年都都沒有改善，而且越來越臭越髒，尤其違章快要坍塌，之前有說要整理但無疾而終，夏天除了惡臭，若下大雨也有淹水可能，從中正路以西到公園路以東是羅東鎮最髒亂的河段。

二、和平路到鐵軌那段是整治好，但月眉圳上游沒整治還是很雜亂，看要怎麼整理還是很髒亂。

大新里陳榮華里長：

月眉圳我們里這段有做好，水溝是不像以前那麼臭，但還是已經有優養化幾十年了，雨下來垃圾就往月眉圳跑。夜市那段污水已經處理是有比以前好，但月眉圳如果可以從南門圳就堵掉垃圾，再避免水利會閘門，水源和垃圾一起進來，應該會改善。

羅東鎮民代表會黃泰坤代表：

月眉下游整理好，有時間去巡一下，自然景觀要清理一下。

宜蘭縣政府(水利資源處)：

一、水質改善都是用水利署的經費處理，例如三星鄉的安農溪、十六份排水。回到羅東鎮的部分，羅東有夜市，羅東鎮的水第一要改善的為水質。水資源中心會負責主導用戶接管的部分，讓水質提升；水質之外，可以做的就是水環境改善，例如十六份

排水。這裡有一個困難點就是目前趨勢是做生態，但種植植栽後後續仍要有維護管理。因為目前政府並沒有餘裕的經費去高強度維管。所以目前水利署的趨勢是提倡社區居民認養。政府會提供一些費用，鼓勵社區維護自己認養的區域。

二、月眉圳中上游要整理，縣府已有一個整體計劃，可以配合中央計畫爭取經費逐年辦理，我們會整合並與各局處討論，如果是偏觀光類，那我們就會找工旅處向觀光局爭取，若是水保類，可能就是向水保局爭取。

三、月眉圳問題，為什麼是下游先處理，是因為安全性的部分最為重要，之後才能做環境加值。所謂環境加值是指遊憩親水環境營造的部分，此外垃圾的問題，我們有跟水利會溝通但還未有共識；之後會再請人調查及確認並找相關單位釐清共同協力改善，水利會或是農委會或許有相關的經費可以處理。但我相信這些倘透過你們在地居民齊力一同反映問題，將會有更大效益，我們整體規劃會再整理這些問題反應釐清找出改善步驟。

四、北成圳有示範點，會再去現場看可以怎麼整合與處理。

五、其他無涉本計畫處理範圍之意見，將帶回請縣府請各單位協助處理。

肆、結論：

一、本計畫係以宜蘭縣內所有水域空間為規劃範圍，盤點水域現況資源、評估問題及分析改善需求等，整體性推動水環境空間改善規劃。

二、本次會議主要向地方簡報說明水環境改善計畫之提報規則，並蒐集地方意見，地方提供意見有符合提報規則之案件，將

納入發展藍圖內，以供後續計畫提報，以建構更多優質水環境空間。

三、後續公所倘有符合水環境提案要求，惠請公所提送提案資料，以利完善本縣水環境空間改善規劃。

伍、散會（上午11時50分）

宜蘭縣政府(水利資源處)召開「宜蘭縣水環境改善空間發展藍圖
 規劃及提報說明會(羅東場)」 簽到表

一、 時間：111年1月17日上午10:00



二、 地點：羅東鎮公所3樓會議室

三、 主持人：黃凌瑋

四、 出席人員：

單 位	職 稱	姓 名
宜蘭縣議員		陳鴻禧 補助曹嘉斌(代)
羅東鎮民代表會		李碧欽 黃耕坤 劉永濤
羅東鎮里長		謝茂川 林發連 蔡朝全 黃明發 曾連枝 林聰雄 陳宗華
		陳漢松

宜蘭縣政府(水利資源處)召開「宜蘭縣水環境改善空間發展藍圖
 規劃及提報說明會(羅東場)」 簽到表

單 位	職 稱	姓 名
羅東鎮公所		
財團法人台灣水利環境科技 發展教育基金會		許文堯 林怡萱 朱嘉盈 朱丹明
宜蘭縣政府		
台灣高野營造(股)	總經理	陳宏光、曾協強