

宜蘭縣政府召開「宜蘭縣水環境改善空間發展藍圖規劃」提報說明會議(五結場)會議紀錄

時間：中華民國 111 年 1 月 17 日（星期一）下午 1 時 30 分

地點：五結鄉公所 3 樓會議室

出席單位及人員：（如簽到表）

主持人：黃科長竣瑋

紀錄：游政勳

壹、主持人致詞：略。

貳、規劃公司簡報：略。

參、與會單位意見：：

五結鄉民代表會羅淑惠代表：

- 一、五十二甲溼地的水環境改善請納入紀錄，一起思考這問題。
- 二、冬山河支流，我們也有推廊道，鄉公所也有自己的想法。
- 三、一開始談到河川局部分，三星鄉安農溪有得獎，他們社區常態性做了非常多年。河川局在蘭陽溪沿著溪濱路已營造一部分的河岸環境，希望能延伸到錦眾一帶。
- 三、另外羅東溪從大吉到鎮安、歪仔歪橋，有腹地，是最有可能性去開發的，希望前瞻施作的部分可以列入考慮。
- 四、三興村溪底溝原來護岸坡用生態工法，花了 1500 萬，但若有居民走下去會很危險，且維護也不容易。生態工法後續的維護真的很麻煩，是社區承受？還是有編列預算維護？工程一次做完，但後續的維護管理才是永續。

鎮安村張朝松村長：

二結排水在溪濱路三段住家很多，兩側護岸崩塌很厲害，已反映很多次，希望可以處理。

五結村黃文宏村長：

- 一、五結排水使用生態工法營造環境，但我觀察上游也沒有什麼魚，反而會泥沙淤積雜草叢生。
- 二、五結排水於中興路附近聽說要做溝渠拓寬，建議要用 U 型溝，比較不會像生態工法泥沙淤積。
- 三、宜蘭特殊教育學校前不久有會勘，希望跨越四結排水河道可以做一個便橋讓人可以通行，希望讓運動的人可以繞一圈。

季新村賴振益村長：

利澤冬山河舊河道希望可以整治與進行水環境改善計畫，舊河道接過來是接到五股圳排水，排到冬山河裡面，而且那裏有具文化歷史的流流社，希望這次有機會可以改善提升那邊的環境品質，以符合地方要求。

中興村吳正騫村長：

四結圳以前是一條漂亮的圳溝，土岸兩邊都是野薑花，也沒有雜草，土地重劃後整條溝的變成水泥，河岸也從來沒有整理，種田的人都抱怨都是芒草，雖然在都市計畫區內希望也可以改善。

錦眾村邱政富村長：

- 一、平行水路從 196 線到溪濱路那一段沒有拓寬，看前瞻計畫是否能納入。
- 二、平行水路排水以東，可否協調農田水利會管轄的部分重新規劃？因為這個區域以前的起抽水位比平行水路的水位低，但是現在灌溉的淡水是要從平行水路抽進來，可能會形成倒灌，建議水路是不是可以順便處理。
- 三、冬山河大閘門改建工程現在公開招標，兩岸的部分是不是可以做擋土牆比較不會有雜草在河道，不用很高，把雜草隔離掉。

協和村黃鏗山村長：

協和村位於低窪地區，水沒法排到冬山河，上游是頂五結大排，以前我建議林建榮立委爭取抽水站工程，但抽水站興建完改善之後，從民國68年土地重劃到現在，大排一直只做到景中天那裏，都沒有延伸做得不完整。那條護岸，在颱風的時候會崩塌，羅東鐵路以東的水都沖到我們這邊來。

宜蘭縣議會簡松樹議員：

- 一、鎮安村所說的二結排水上游已經推動很久了，也找營建署，但是卡到污水處理，結果營建署說不屬於他們管理。是否能夠納入處理單位整合？
- 二、二結圳在都市計畫區內，到二結三興段，農再計畫推動在雙邊同時都有做一些改造，也種植一些花草，但卻導致怪手無法靠近清淤。這段河川開始發臭。我也有跟水利會工作站討論過，因怪手無法靠近，無法清淤。如果遇到這種問題是不是關於水質淨化的部分、親水的部分要一併來探討。包括四結排水的方面，都是地方上重要的河川跟記憶。

宜蘭縣政府(水利資源處)：

- 一、都市計畫外要怎麼處理有幾個區塊，五結鄉最多比例是水利會圳路；另我們會建議河川局，將蘭陽溪右岸從大吉村到錦眾村段納入考量改善。
- 二、生態工法部分，我們仍需要依照水利署要求的提案內容來處理，是全國性的統一標準。例如苗栗做的石虎公園就破壞了石虎棲地，水利署希望不要再發生。宜蘭環境雖然不錯，但水利署也不希望做水泥化的水溝。
- 三、五十二甲溼地涉及法規和私有土地還有NGO生態團體的角力。從地方發展角度取得平衡點，還需要地方多多給我們意見，這

議題還需要花很多時間。水利署有相關規定，所以限制條件放在那裏。

- 四、水利環境整體規劃，不是每一個地方都適合生態，設計手法上面還有很多處理方式。
- 五、便橋的部分水利署經費無法支應，五結鄉都市計畫內如果要符合水質是比較重要要處理的，還有用戶接管這部分。
- 六、各位提的建議，我們會全盤統整規劃，依照補助計畫及經費需求等各面向統合，評估優先順序、輕重緩急改善。另舊河道的案子，本府工旅處那邊目前亦正在進行規劃，我們會將其成果做整併處理。
- 七、舊河道跟水的來源有關係，如果用U型溝就沒辦法改善水質。季新村村長說舊河道部分，上游都是一些廢水，水路又無法流動，這一條應該要辦理改善。
- 八、有關平行水路排水(台2線至196線)改善工程，中央已核定補助該項工程，刻正辦理設計中。
- 九、水利署的費用有兩部分，第一部分是治水(不要淹水)，俟治水完畢安全已無虞後，再辦理水質改善和景觀營造，以達推動治水、淨水、親水一體，結合生態保育的水環境改善。
- 十、其他無涉本計畫處理範圍之意見，將帶回請縣府請各單位協助處理。

肆、結論：


- 一、本計畫係以宜蘭縣內所有水域空間為規劃範圍，盤點水域現況資源、評估問題及分析改善需求等，整體性推動水環境空間改善規劃。





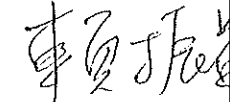



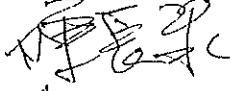


二、本次會議主要向地方簡報說明水環境改善計畫之提報規則，並蒐集地方意見，地方提供意見有符合提報規則之案件，將納入發展藍圖內，以供後續計畫提報，以建構更多優質水環境空間。

三、後續公所倘有符合水環境提案要求，惠請公所提送提案資料，以利完善本縣水環境空間改善規劃。

柒、散會（下午3時00分）

宜蘭縣政府(水利資源處)召開「宜蘭縣水環境改善空間發展藍圖
 規劃及提報說明會(五結場)」簽到表

- 一、時間：111年1月17日下午1：30
- 二、地點：五結鄉公所3樓會議室
- 三、主持人：
- 四、出席人員：

單位	職稱	姓名
宜蘭縣議員		
五結鄉民代表會	代表	 
五結鄉村長		       

宜蘭縣政府(水利資源處)召開「宜蘭縣水環境改善空間發展藍圖
 規劃及提報說明會(五結場)」 簽到表

單 位	職 稱	姓 名
五結鄉公所		吳政志 簡鈺倫 蔡淑敏 陳敬良
財團法人台灣水利環境科技 發展教育基金會		朱丹琪 吳守輝 許文堯 吳嘉盈 林怡萱
宜蘭縣政府		蔡政勳