

副 本

宜蘭縣政府 函

地址：26060 宜蘭市縣政北路1號
承辦人：游政勳
電話：1999(縣外請撥03-9251000分機8013)
電子郵件：alfren@mail.e-land.gov.tw

106
台北市大安區基隆路三段130號4樓425室
受文者：財團法人台灣水利環境科
技發展教育基金會

發文日期：中華民國111年2月15日
發文字號：府水工字第1110022981K號
速別：普通件
密等及解密條件或保密期限：
附件：如主旨



主旨：檢送111年1月24日「宜蘭縣水環境改善空間發展藍圖規劃」提報說明會(頭城場)會議紀錄，請查照。

說明：依據本府111年1月11日府水工字第1110005546B號函續辦。

正本：林議員金龍、頭城鎮公所

副本：財團法人台灣水利環境科技發展教育基金會、本府水利資源處(均含附件)

縣長林晏妙

水利資源處處長李岳儒決行
本案依分層負責規定授權主管處長決行

裝

訂

線

宜蘭縣政府召開「宜蘭縣水環境改善空間發展藍圖規劃」提報
說明會議(頭城場)會議紀錄

時間：中華民國 111 年 1 月 24 日 (星期一) 上午 10 時 00 分

地點：頭城鎮公所 1 樓第 1 會議室

出席單位及人員：(如簽到表)

主持人：黃科長竣瑋

紀錄：游政勳

壹、主持人致詞：略。

貳、規劃公司簡報：略。

參、與會單位意見：

金面里劉榮華里長：

金面溪之攔沙壩上游草不清很危險。

中崙里蕭建明里長：

一、猴洞溪的整治水資處有什麼計畫？

二、中崙橋抽水站的功能是？

三、猴洞坑溪什麼時候要清淤？

大溪里藍五富里長：

一、大溪川有什麼計畫？

二、大溪川封溪護魚環保局江小姐那裏有一個水環境巡守隊，觀察家有進來幫忙，但我們還不是水環境巡守志工，目前有找到人，但沒有參加講習沒有志工證。

福成里鄒榮富里長：

一、福德坑溪有什麼計畫嗎？

二、河段靠近靈山寺那裡，在雪隧做了之後就沒有水了。

三、吉祥橋上游有整治，但沒有水。

頭城鎮民代表會簡英俊代表：

溪舊橋要走到溪床(很下游)，到出海口那附近，能不能做？

宜蘭縣政府(水利資源處)：

- 一、本計畫主要是做環境改善，不是要做經常性的工作。
- 二、猴洞坑溪有一個治理計畫，在 95-96 年有提出分期治理，上游部分沒有著墨去處理(上面通洪斷面夠)，得子口溪砂仔港排水治理計畫，主要是為了上游(高速公路上游金車那塊)淹水問題。
- 三、今天開會是要做景觀改善，治理有一套規則做設計，規劃報告國家有定規則，有技術上面的問題要處理。水利工程編預算分常規維護費用、河道拓寬費用、做景觀生態營造或水質改善費用。
- 四、如果大溪漁港要著墨可能是污水截流設施，大溪川目前沒有計畫。分享蘇澳溪經驗，大溪川可能會更生態，我們可以嘗試去某些點，讓維護管理的人方便，如果有觀察家可以透過參與提升大溪川環教價值。有公告護魚，有觀察家，有水環境巡守隊，可以把安全設施用比較生態的方式去處理。某些點跟水有關係，也可以整合進來，還要看公所和地方提案內容是否符合補助精神。
- 五、福德坑溪比較困難，他沒有水，攔沙壩上面有水的區塊可能可以營造，但中央的精神是較偏遠的地方維持自然生態。要公有土地才能處理，私有土地涉及徵收較難處理。
- 六、其他無涉本計畫處理範圍之意見，將帶回請縣府請各單位協助處理。

肆、結論：

一、本計畫係以宜蘭縣內所有水域空間為規劃範圍，盤點水域現況資源、評估問題及分析改善需求等，整體性推動水環境空間改善規劃。

二、本次會議主要向地方簡報說明水環境改善計畫之提報規則，並蒐集地方意見，地方提供意見有符合提報規則之案件，將納入發展藍圖內，以供後續計畫提報，以建構更多優質水環境空間。


三、後續公所倘有符合水環境提案要求，惠請公所提送提案資料，以利完善本縣水環境空間改善規劃。

伍、散會（上午11時20分）



宜蘭縣政府(水利資源處)召開「宜蘭縣水環境改善空間發展藍圖
 規劃及提報說明會(頭城場)」簽到表

一、時間：111年1月24日上午10：00

二、地點：頭城鎮公所1樓第1會議室

三、主持人：

四、出席人員：

單 位	職 稱	姓 名
宜蘭縣議會		
頭城鎮民代表會		
頭城鎮里長		

宜蘭縣政府(水利資源處)召開「宜蘭縣水環境改善空間發展藍圖
 規劃及提報說明會(頭城場)」簽到表

單 位	職 稱	姓 名
頭城鎮公所		蔡文益 陳明志
財團法人台灣水利環境科技 發展教育基金會		朱明 許文堯 張嘉盈 林怡萱
宜蘭縣政府		游政勳