

檔 號：

保存年限：

連江縣政府 公告

發文日期：中華民國107年10月3日
發文字號：府產漁字第1070034916A號
附件：



主旨：預告設立連江縣成立地方級地質公園。

依據：文化資產保存法及自然地景與自然紀念物指定及廢止審查辦法第4條。

公告事項：

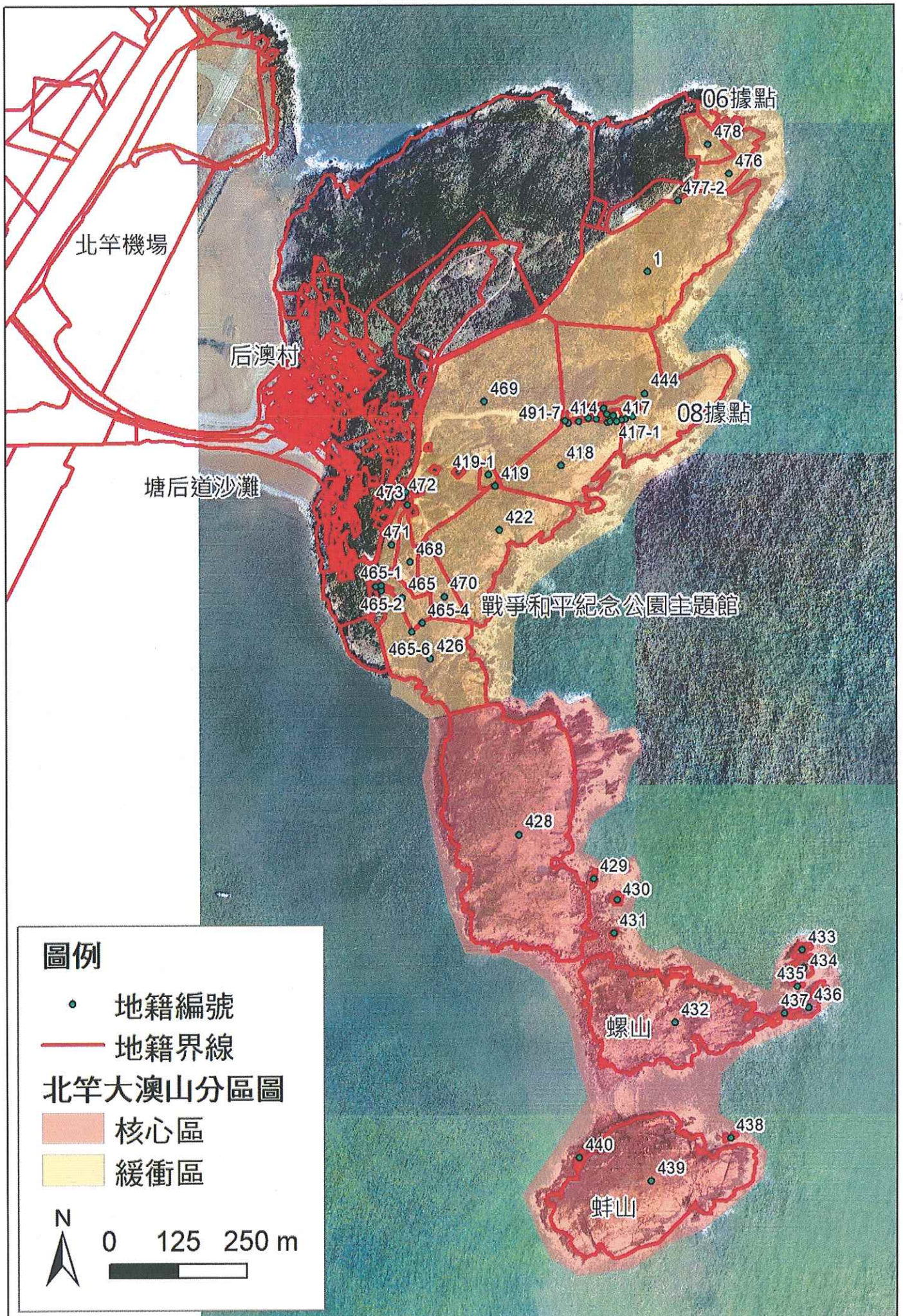
- 一、本次公告範圍為：1. 馬祖列島燕鷗保護區 2. 大澳山景觀區 3. 秋桂山海岸景觀區 4. 官帽山景觀區 5. 東引世尾山景觀區 6. 西引海岸景觀區 7. 菜浦澳地質景觀區 8. 福正海岸景觀區 9. 東洋山步道景觀區 10. 林坵嶼。
- 二、對本預告公告內容有任何意見或修正建議者，請於本公告刊登公報隔日起30日內陳述意見或洽詢：

承辦單位：連江縣政府

地址：連江縣南竿鄉清水村101號


電話：0836-23326#125

縣長 劉增應



圖例

- 地籍編號
- 地籍界線
- 北竿大澳山分區圖
- 核心區
- 緩衝區



北竿機場

后澳村

塘后道沙灘

戰爭和平紀念公園主題館

螺山

蚌山

06據點

1

08據點

478
476
477-2

469
491-7
414
417
417-1

419-1
419
418

473
472
471

468
465-1
465
470

465-2
465-4
465-6
426

428

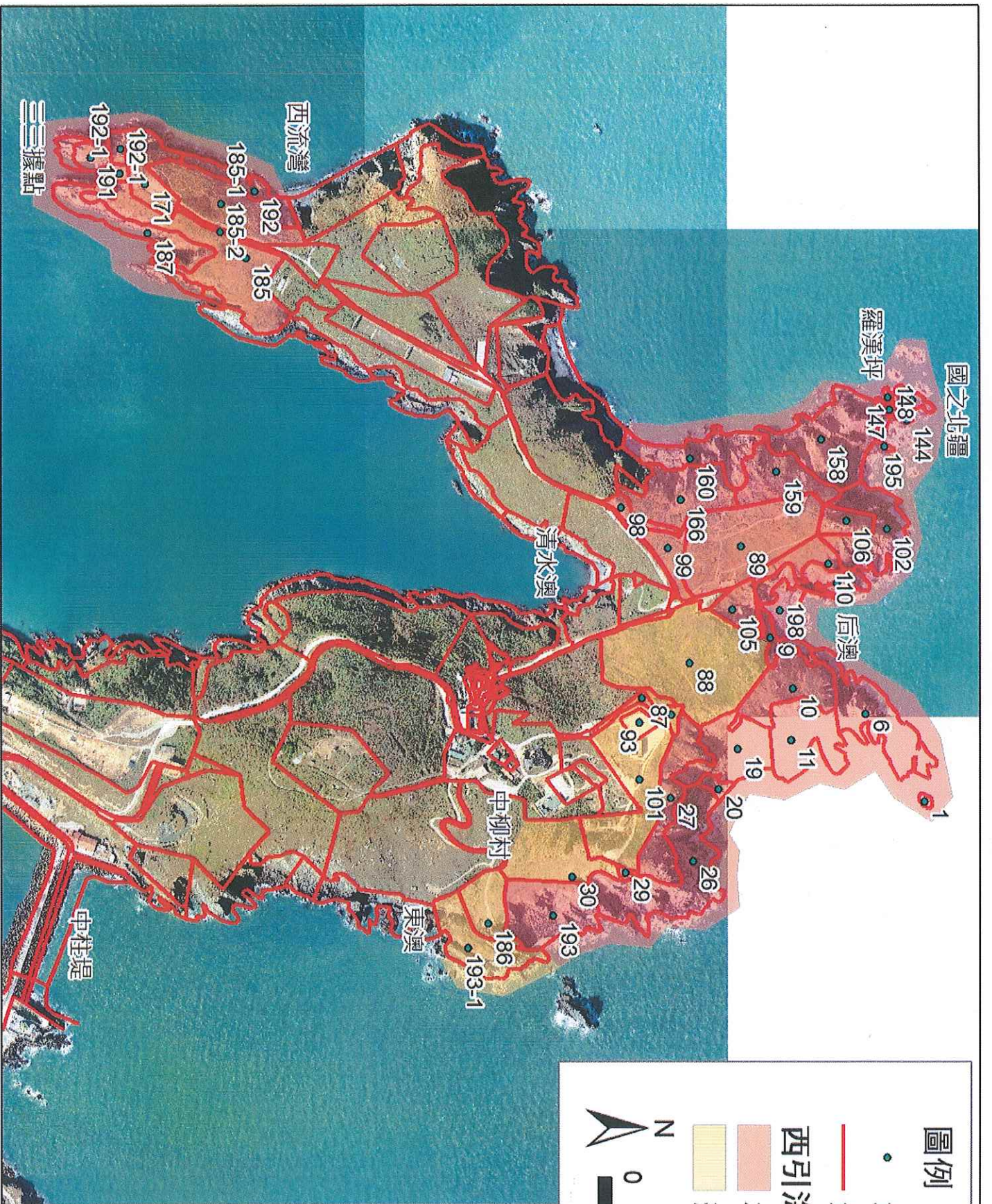
429
430
431

433
434
435
437
436

432

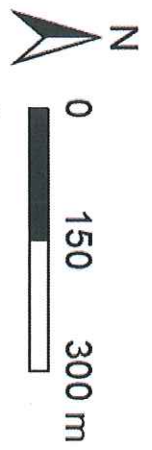
440
439

438



圖例

- 地籍編號
- 地籍界線
- 西引海岸分區圖
- 核心區
- 緩衝區



圖例

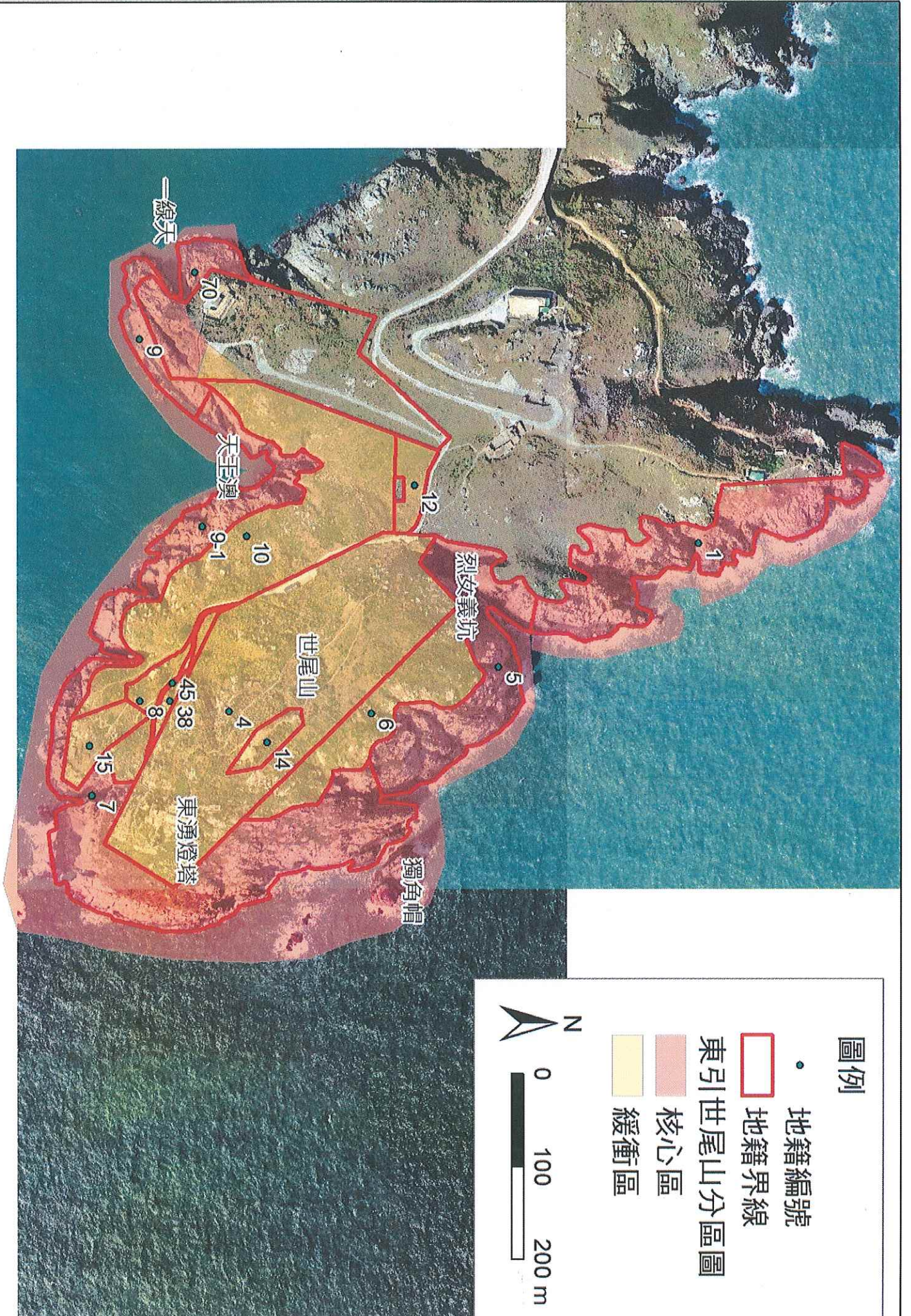
• 地籍編號

□ 地籍界線

東引世尾山分區圖

■ 核心區

■ 緩衝區





圖例

• 地籍編號

— 地籍界線

東莒林坳嶼分區

■ 緩衝區

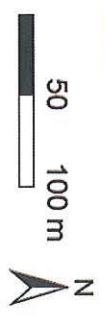
0 50 100 m

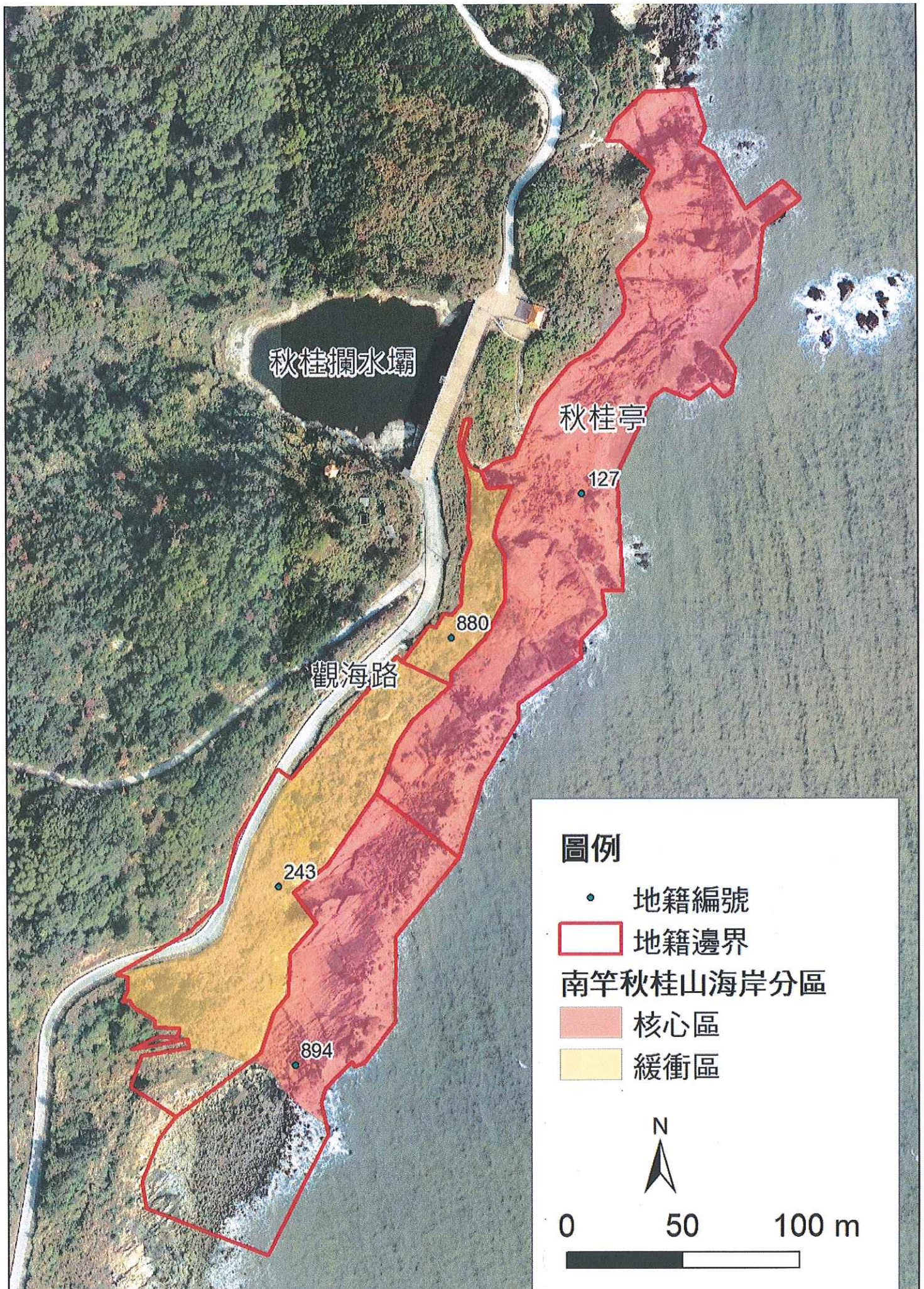


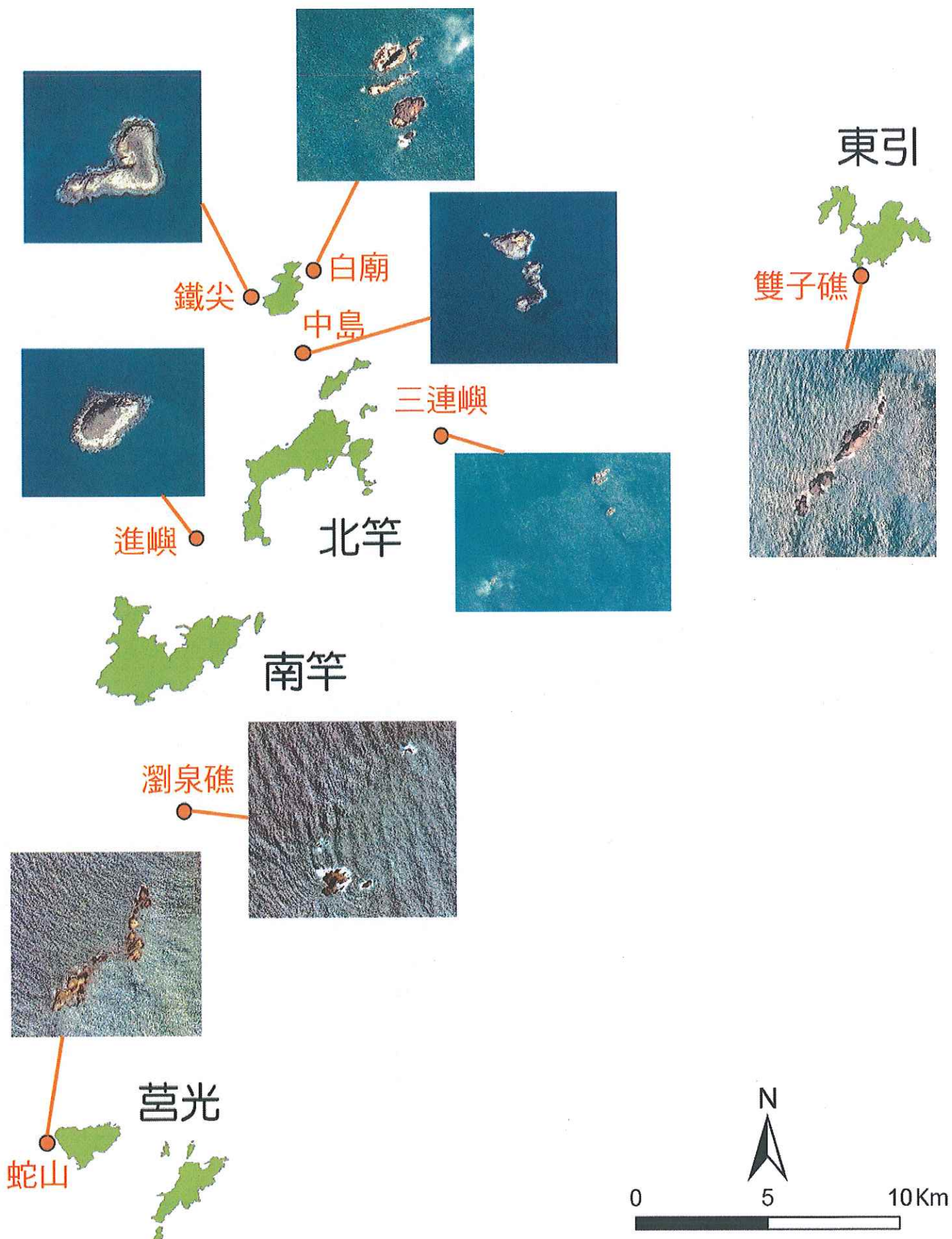


圖例


- 地籍編號
- ▭ 地籍邊界
- ▭ 筲竿官帽山分區
- ▭ 核心區
- ▭ 緩衝區







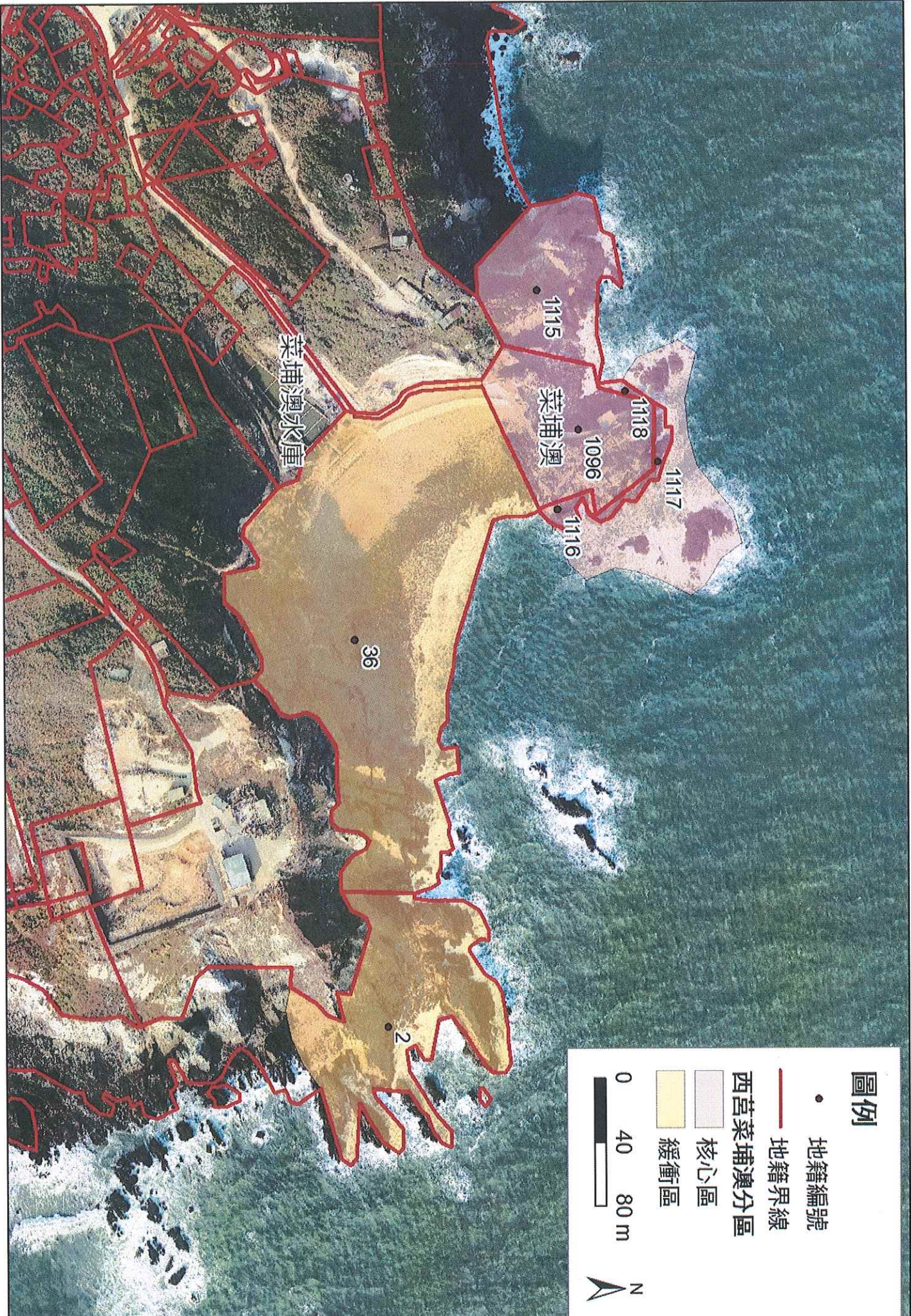
● 馬祖燕鷗保護區



圖例

- 地籍編號
- 地籍界線
- 東宮東洋山步道分區
- 核心區
- 緩衝區





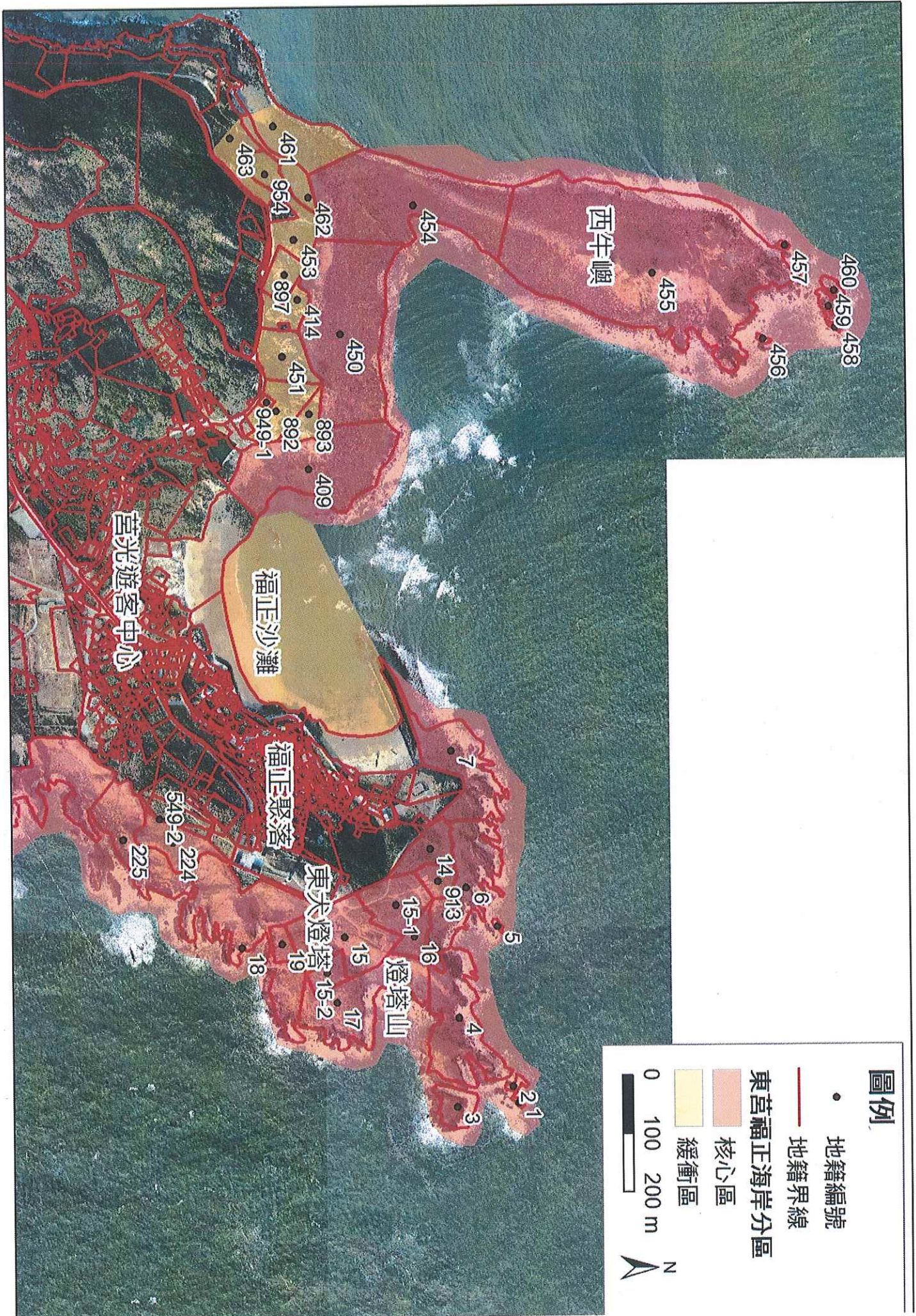
圖例

- 地籍編號
- 地籍界線

西莒菜埔澳分區

- 核心區
- 緩衝區





圖例

- 地籍編號
- 地籍界線

東宮福正海岸分區

- 核心區
- 緩衝區



宮光遊客中心

福正沙灘

福正聚落

東大燈塔

燈塔山

西牛嶼

460 459 458
457
455
456
454
462 453
461 954
463
897
414
450
451
892
949-1
893
409

7
14 913
15-1
16
15
17
18
15-2
19
15
4
3
21
5
6
224
549-2
225