

## 第二類漁港

# 大里漁港區域劃定說明書

 宜蘭縣政府

中華民國 113 年 1 月

# 大里漁港區域劃定說明書

## 目 錄

一、變更之主要理由書-----	2
二、漁港區域說明書-----	3
三、關係區域調查表-----	7
四、漁港設施調查表-----	9
五、漁港主要設施構造圖-----	14
六、漁港區域平面圖-----	17
七、縣(市)管轄圖-----	18
八、漁港區域範圍內土地權屬分布-----	19

## 圖 目 錄

圖 1 大里漁港區域範圍平面圖-----	4
圖 2 大里漁港與東北角海岸風景特定區計畫關係區域圖-----	8
圖 3 大里漁港設施現況區位圖-----	10
圖 4 大里漁港堤岸防護設施現況-----	11
圖 5 大里漁港泊地及碼頭設施現況-----	12
圖 6 大里漁港陸域基本、公共及一般設施現況-----	13
圖 7 大里漁港防波堤及碼頭主要設施位置圖-----	14
圖 8 大里漁港防波堤及碼頭設施標準斷面圖-----	16
圖 9 大里漁港區域平面圖-----	17
圖 10 宜蘭縣管轄圖-----	18
圖 11 大里漁港區域範圍內土地權屬分布圖-----	20

## 表 目 錄

表 1 大里漁港區域範圍劃定說明書-----	5
表 2 大里漁港區域範圍轉點參考坐標一覽表-----	6
表 3 大里漁港關係區域調查表-----	7
表 4 大里漁港現況設施規模統計表-----	10
表 5 大里漁港區域範圍內土地清冊-----	19

## 大里漁港區域劃定說明書

漁港區域劃定係依據漁港法第 5 條、漁港法施行細則第 4 條等辦理。

依據漁港法第 5 條：「第 1 類漁港之漁港區域，由中央主管機關會商有關機關劃定，報請行政院核定後，由中央主管機關公告之。第 2 類漁港之漁港區域，由直轄市、縣(市)主管機關會商有關機關劃定公告之，並報請中央主管機關備查」。另依漁港法第 2 條：「本法所稱主管機關：在中央為行政院農業委員會；在直轄市為直轄市政府；在縣(市)為縣(市)政府。...」、漁港法第 3 條：「一、漁港：指主要供漁船使用之港。二、漁港區域：指依第五條所劃定漁港範圍內之水域及漁港建設、開發與漁港設施所需之陸上地區。...」。

大里漁港屬第 2 類漁港，主管機關為宜蘭縣政府，故依據漁港法第 5 條，宜蘭縣政府應依漁港法會商有關機關劃定蕃薯寮漁港區域公告之，並報請行政院農業委員會備查。

依據漁港法施行細則第 4 條規定，編纂漁港區域劃定應附具下列文件，變更時，亦同：

- (一) 劃定之主要理由書。
- (二) 漁港區域說明書。
- (三) 關係區域調查表。
- (四) 漁港設施調查表。
- (五) 漁港主要設施構造圖。
- (六) 漁港區域平面圖。
- (七) 直轄市或縣(市)管轄圖。
- (八) 其他必要之文件或證明。

## 一、劃定之主要理由書

大里漁港位於宜蘭縣頭城鎮大里里、桶盤堀漁港西南側約 2 公里處，距離大里車站約 0.7 公里，因鄰近龜山島漁場，漁業資源相當豐富，為宜蘭縣北部重要的傳統定置網作業基地。

大里漁港係利用海岸突出岩礁與陸地間炸挖岩盤闢建而成，經農委會於 82 年公告指定為第 3 類漁港，95 年漁港法修正後公告為第 2 類漁港。

為因應漁業、觀光產業整體發展及漁港空間有效利用，實有辦理大里漁港區域劃定必要，以利港區管理權責釐清，並據以做為漁港未來發展建設依據。

大里漁港區域劃定係依據「變更東北角海岸(含大溪海岸及頭城濱海)風景特定區計畫」港埠用地(港 11)為範圍。北界至北碼頭防波堤外 15 公尺向海延伸線、南界至南碼頭防波堤外 15 公尺向海延伸線、東界至東碼頭防波堤外 80 公尺水域、西至距台鐵鐵路東側 10 公尺沿線。

## 二、漁港區域說明書

劃定後大里漁港區域範圍總面積約 4.6 公頃，包括陸域約 1.6 公頃、水域約 3 公頃，大里漁港區域範圍平面圖如圖 1、區域範圍說明如表 1、區域範圍參考點坐標彙整如表 2 所示，茲說明大里漁港區域範圍如下：

- (一) 由鐵路東側距鐵路中心線 10 公尺沿線往北延伸至鐵路涵洞出口與道路南側交點為 A 點(經度  $121^{\circ}55'15.10''$ 、緯度  $24^{\circ}57'49.28''$ )為起始點。
- (二) 由 A 點沿水圳南岸往東南延伸至水圳出海口為 B 點(經度  $121^{\circ}55'18.05''$ 、緯度  $24^{\circ}57'47.63''$ )。
- (三) 由 B 點往東南延伸約 60 公尺距北防波堤約 20 公尺處為 C 點(經度  $121^{\circ}55'20.35''$ 、緯度  $24^{\circ}57'46.69''$ )。
- (四) 由 C 點往東南與距北防波堤約 20 公尺平行延伸約 80 公尺處為 D 點(經度  $121^{\circ}55'22.19''$ 、緯度  $24^{\circ}57'44.60''$ )。
- (五) 由 D 點往東南與距北防波堤約 20 公尺平行延伸約 60 公尺處為 E 點(經度  $121^{\circ}55'23.77''$ 、緯度  $24^{\circ}57'43.74''$ )。
- (六) 由 E 點往西南與距東防波堤約 110 公尺平行延伸約 180 公尺處為 F 點(經度  $121^{\circ}55'20.60''$ 、緯度  $24^{\circ}57'38.84''$ )。
- (七) 由 F 點往西北至至南碼頭西隅 20 公尺處為 G 點(經度  $121^{\circ}55'15.35''$ 、緯度  $24^{\circ}57'41.87''$ )。
- (八) 由 G 點往西北延伸至大里路西側為 H 點(經度  $121^{\circ}55'12.97''$ 、緯度  $24^{\circ}57'43.13''$ )。
- (九) 由 H 點往東北沿大里路約 20 公尺處為 I 點(經度  $121^{\circ}55'13.48''$ 、緯度  $24^{\circ}57'43.74''$ )。
- (十) 由 I 點往西北至距鐵路中心線 10 公尺處為 J 點(經度  $121^{\circ}55'13.01''$ 、緯度  $24^{\circ}57'43.88''$ )。



圖 1 大里漁港區域範圍平面圖



表 1 大里漁港區域範圍劃定說明書

漁港名稱	類別	所在地 (位置)	漁港區域	
			陸域	水域
大里寮漁港	第 2 類	宜蘭縣頭城鎮大里里	<p>本港陸域範圍係由 A、B、G、H、I、J 各轉點所圈圍區域，面積約 1.6 公頃。各點位相關關係說明如下：</p> <ol style="list-style-type: none"> <li>1.由鐵路東側距鐵路中心線 10 公尺沿線往北延伸至鐵路涵洞出口與道路南側交點 A 為起始點。</li> <li>2.由 A 點沿水圳南岸往東南延伸至水圳出海口為 B 點。</li> <li>3.由 B 點往西南沿西碼頭西側延伸至南碼頭西隅 20 公尺處為 G 點。</li> <li>4.由 G 點往西北延伸至大里路西側為 H 點。</li> <li>5.由 H 點往東北沿大里路約 20 公尺處為 I 點。</li> <li>6.由 I 點往西北至距鐵路中心線 10 公尺處為 J 點。</li> <li>7.由 J 點沿鐵路往東北至鐵路涵洞出口與道路南側交點處為 A 點。</li> </ol>	<p>本港水域範圍係由 B、C、D、E、F、G 各轉點所圈圍區域，面積約 3 公頃。各點位相關關係說明如下：</p> <ol style="list-style-type: none"> <li>1.由 A 點沿水圳南岸往東南延伸至水圳出海口為 B 點。</li> <li>2.由 B 點往東南延伸約 60 公尺距北防波堤約 20 公尺處為 C 點。</li> <li>3.由 C 點往東南與距北防波堤約 20 公尺平行延伸約 80 公尺處為 D 點。</li> <li>4.由 D 點往東南與距北防波堤約 20 公尺平行延伸約 60 公尺處為 E 點。</li> <li>5.由 E 點往西南與距東防波堤約 110 公尺平行延伸約 180 公尺處為 F 點。</li> <li>6.由 F 點往西北至至南碼頭西隅 20 公尺處為 G 點。</li> </ol>

表 2 大里漁港區域範圍轉點參考坐標一覽表

邊界轉點	座標經緯度	
	E 經度	N 緯度
A	121°55'15.10"	24°57'49.28"
B	121°55'18.05"	24°57'47.63"
C	121°55'20.63"	24°57'46.69"
D	121°55'22.19"	24°57'44.60"
E	121°55'23.77"	24°57'43.74"
F	121°55'20.60"	24°57'38.84"
G	121°55'15.35"	24°57'41.87"
H	121°55'12.97"	24°57'43.13"
I	121°55'13.48"	24°57'43.74"
J	121°55'13.01"	24°57'43.88"

說明：未來漁港區域範圍線之轉點應依據現況地形、路形或設施邊緣線，港區內若涉及土地地籍線時，則實際位置應會同地政單位現場放樣修正坐標。

### 三、關係區域調查表

與大里漁港區域範圍有關之關係區位者為「變更東北角海岸(含大溪海岸及頭城濱海)風景特定區計畫」(以下簡稱東北角海岸風景特定區計畫)，套繪大里漁港與鄰近關係區位，如表 3 及圖 2 所示，說明如下：

大里漁港之港港區內泊地及西側部分陸域土地使用分區係屬港埠用地(港 11)」，港埠用地周邊則緊鄰景觀保護區、鐵路用地及水產養殖區。

表 3 大里漁港關係區域調查表

重疊區域	名稱	管理單位	所在地(位置)	區域	核定年、月、日及公告文號	備註
港區陸域重疊	變更東北角海岸(含大溪海岸及頭城濱海)之風景特定區計畫	交通部觀光局東北角暨宜蘭海岸國家風景區管理處	宜蘭縣頭城鎮	1.計畫面積為 4.6 公頃。 2.計畫區位於台灣東北隅，台北盆地之東，蘭陽平原東北方，行政轄區包含新北市瑞芳區、貢寮區及宜蘭縣頭城鎮一部分。東臨鼻頭角至三貂角連線及太平洋沿線，西以明顯適當山脊線及山頭連線為界，南至宜蘭縣頭城都市計畫界，北至東海，包括原東北角海岸風景特定區、原大溪海岸風景特定區及原頭城濱海風景特定區。	1.71 年 9 月 26 日發布實施東北角海岸風景特定區計畫(府建都字第 15419 號)。 2.74 年將大溪海岸風景特定區計畫及頭城濱海風景特定區合併辦理第 1 次通盤檢討，並於 80 年 8 月發布實施「變更東北角海岸(含大溪海岸及頭城濱海)風景特定區計畫(第 1 次通盤檢討)」。 3.89 年 10 月發布實施「變更東北角海岸(含大溪海岸及頭城濱海)風景特定區計畫(第 2 次通盤檢討)」。 4.106 年 4 月發布實施「變更東北角海岸(含大溪海岸及頭城濱海)風景特定區計畫(第 3 次通盤檢討)(第 1 階段)」。 5.106 年 11 月發布實施「變更東北角海岸(含大溪海岸及頭城濱海)風景特定區計畫(第 3 次通盤檢討)(第 2 階段)」。 6.112 年 2 月發布實施「變更東北角海岸(含大溪海岸及頭城濱海)風景特定區計畫(第 4 次通盤檢討)」。	漁港陸域與特定區計畫「港埠用地」重疊

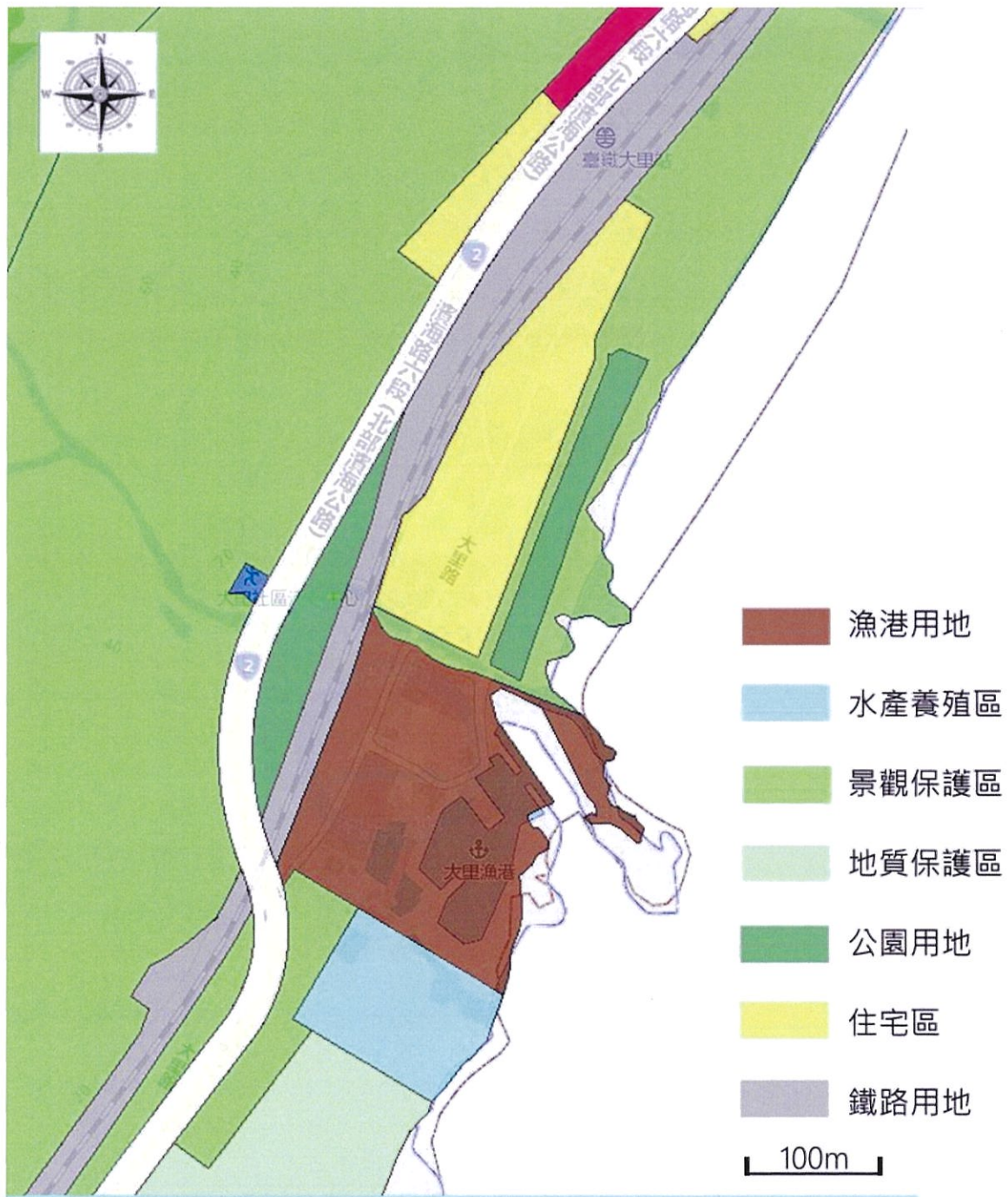


圖 2 大里漁港與東北角海岸風景特定區計畫關係區域圖

## 四、漁港設施調查表

大里漁港設施依據漁港法第 3 條及其施行細則第 2 條規定，分為基本設施、公共設施及一般設施等，如圖 3、表 4、圖 4、圖 5、圖 6 所示。

### (一) 基本設施

#### 1. 堤岸防護設施

大里漁港現有外廓防波堤 178 公尺、內堤 50 公尺、東防波堤兼碼頭 110 公尺、南防波堤兼碼頭 58 公尺。

#### 2. 泊地設施

本港泊地有水深-2~-3 公尺泊區約 0.53 公頃。

#### 3. 碼頭設施

本港有-2~-3 公尺碼頭設施 386 公尺。

#### 4. 政府機關辦公設施

本港與漁業有關之政府機關辦公設施位於內港口西側安檢所。

### (二) 公共設施

本港公共設施包括位於內港口西側曳船道及泊地北側魚市場。

### (三) 一般設施

本港一般設施位於港區西側陸域的水產加工廠。

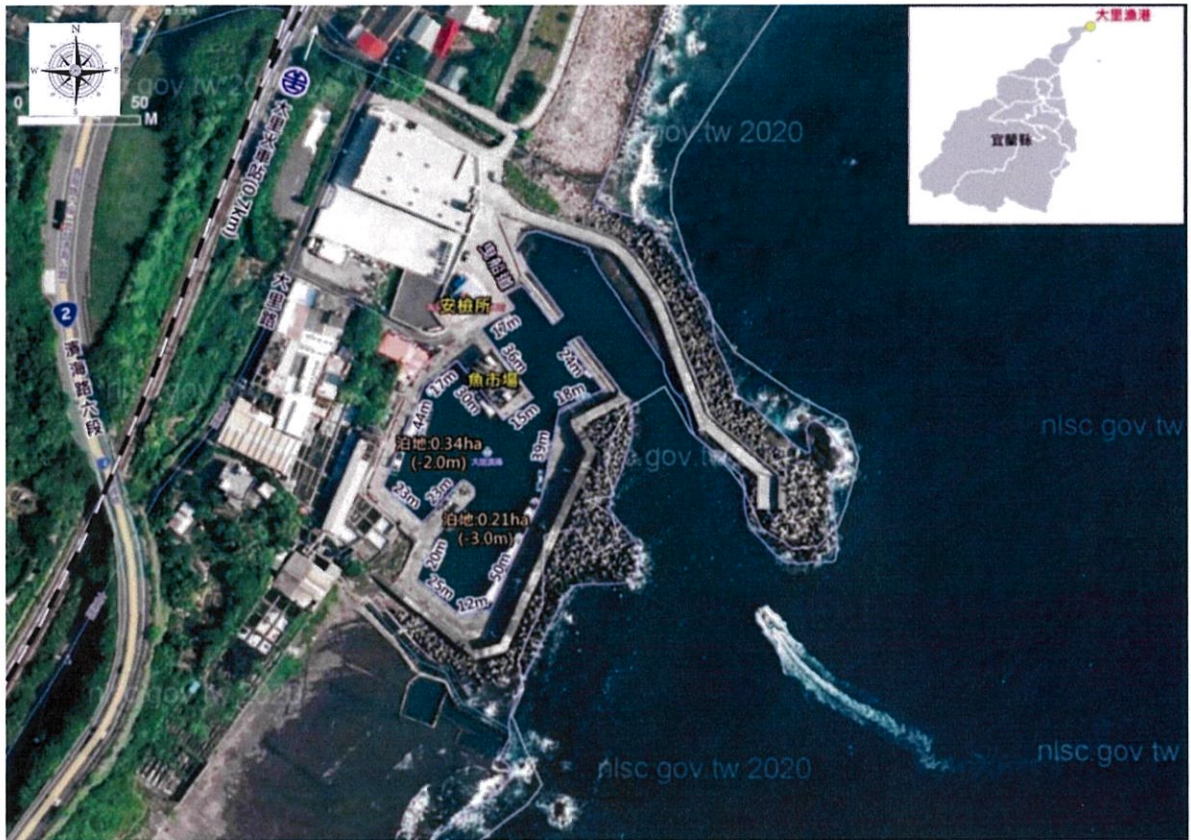


圖 3 大里漁港設施現況區位圖

表 4 大里漁港現況設施規模統計表

設施名稱		數量	
基本設施	堤岸防護設施	防波堤	396 公尺
	泊地設施	泊地 (-2~-3 公尺)	0.53 公頃
	碼頭設施	碼頭 (-2~-3 公尺)	386 公尺
	政府機關辦公設施	安檢所	1 座
公共設施	西側碼頭	曳船道	1 處
	西側突堤碼頭	魚市場	1 處
一般設施	泊地西側陸域	水產加工廠	2 座



北防波堤



內堤



東防波堤兼碼頭



南防波堤兼碼頭

圖 4 大里漁港堤岸防護設施現況



泊地



安檢碼頭



卸魚碼頭



泊地碼頭



突堤碼頭

圖 5 大里漁港泊地及碼頭設施現況





安檢所及魚市場



泊地西側水產加工廠



泊地西側水產加工廠



南防波堤外養殖池

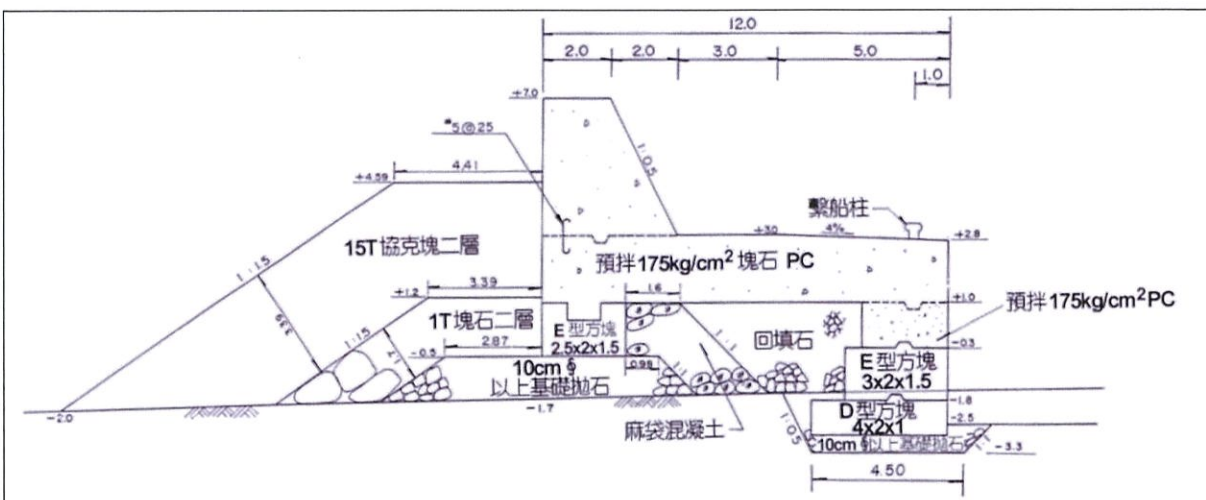
圖 6 大里漁港陸域基本、公共及一般設施現況

## 五、漁港主要設施構造圖

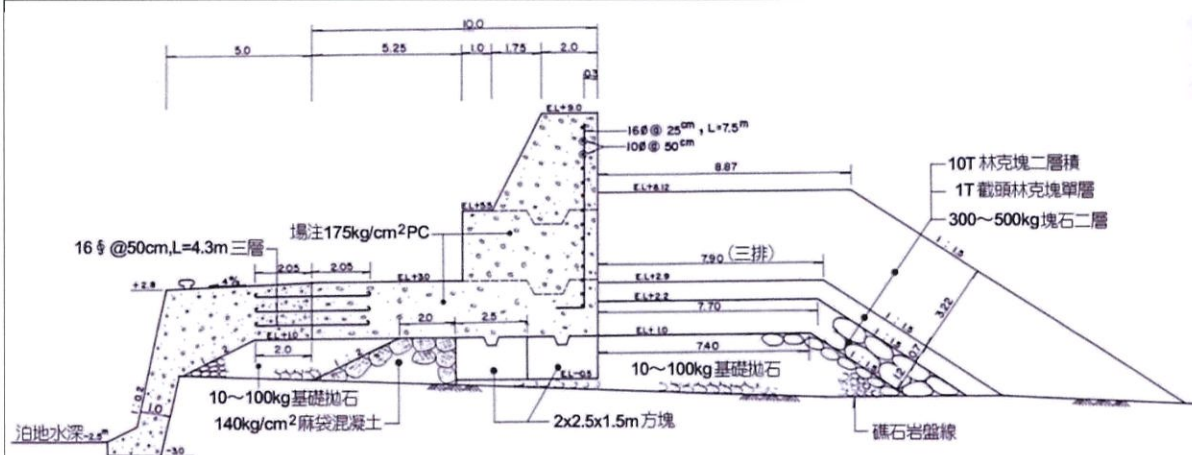
大里漁港防波堤、碼頭等主要設施位置如圖 7，其標準結構斷面詳如圖 8 所示。



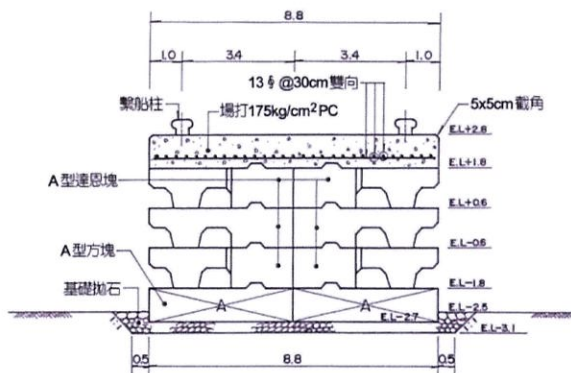
圖 7 大里漁港防波堤及碼頭主要設施位置圖



外廓防波堤



防波堤兼碼頭



魚市場、泊地突堤

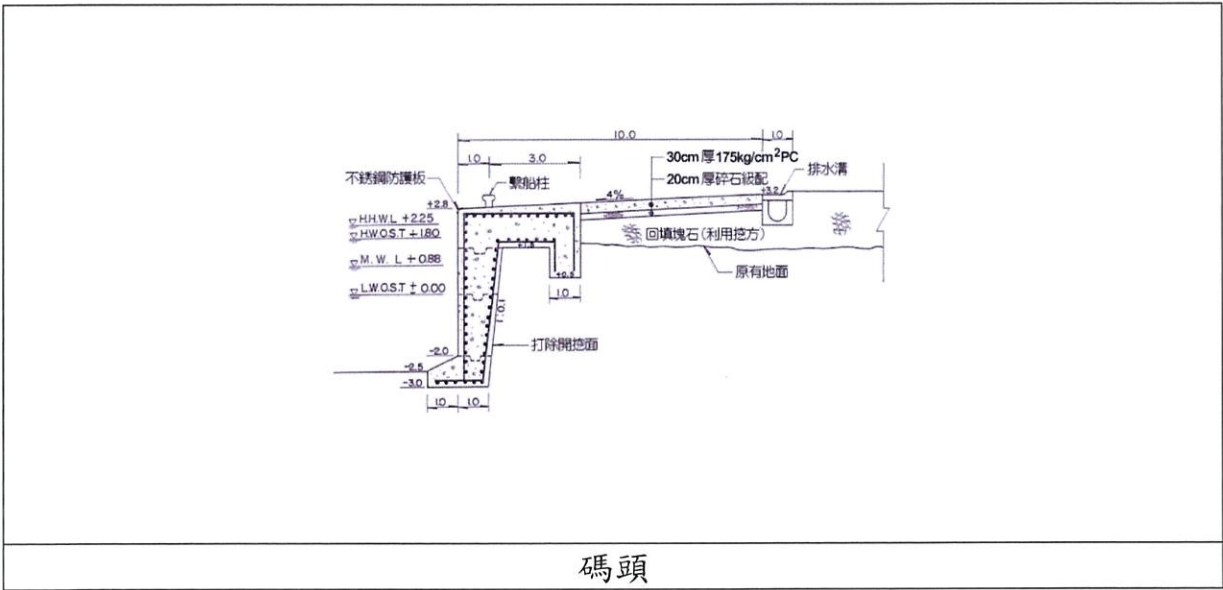


圖 8 大里漁港防波堤及碼頭設施標準斷面圖

## 六、漁港區域平面圖

大里漁港區域平面圖，如圖 9 所示。



圖 9 大里港區域平面圖

## 七、縣(市)管轄圖

宜蘭縣現有漁港 10 處，大里漁港之行政轄區屬宜蘭縣頭城鎮大里里，宜蘭縣管轄範圍如圖 10 所示。



圖 10 宜蘭縣管轄圖

## 八、漁港區域範圍內土地權屬分布

大里漁港區域範圍內土地屬頭城鎮大里段共有 21 筆，港區土地大部分屬公有地中華民國所有，其土地管理者分屬財政部國有財產署及海洋委員會海巡署北部分署；另有 10 筆為私人所有（含頭城區漁會 1 筆、大溪食品工業有限公司 2 筆、千旺海產有限公司 3 筆、其他私人 5 筆），如表 5 所示；漁港區域範圍地籍分布如圖 11 所示。

表 5 大里漁港區域範圍內土地清冊

段號	地號	土地面積(m <sup>2</sup> )	土地使用分區	所有權人	管理者
頭 城 鎮 大 里 段	1	12011.95	港埠用地	中華民國	財政部國有財產署
	2	432.59	港埠用地	中華民國	財政部國有財產署
	3	787.59	港埠用地/景觀保護區	中華民國	財政部國有財產署
	8	1243.99	港埠用地	大溪食品工業有限公司	
	10	937.73	道路用地	中華民國	財政部國有財產署
	11	4306	港埠用地	大溪食品工業有限公司	
	13	130.17	港埠用地	中華民國	海洋委員會海巡署北部分署
	14	553	港埠用地	頭城區漁會	
	17	861.61	港埠用地	余**	
	18	1560.74	港埠用地	千旺海產有限公司	
	19	694.67	港埠用地	陳**	
	20	153.53	港埠用地	朱**	
	21	570.32	港埠用地	陳**	
	22	2210.79	港埠用地	千旺海產有限公司	
	23	402.2	港埠用地	中華民國	財政部國有財產署
	24	71.92	港埠用地	中華民國	財政部國有財產署
	35	1061.5	港埠用地	吳**等 7 人	
	36-2	312.12	港埠用地	中華民國	財政部國有財產署
	36-4	90.71	港埠用地	中華民國	財政部國有財產署
	39	1266.84	港埠用地	千旺海產有限公司	
	40	319.32	港埠用地	余**	

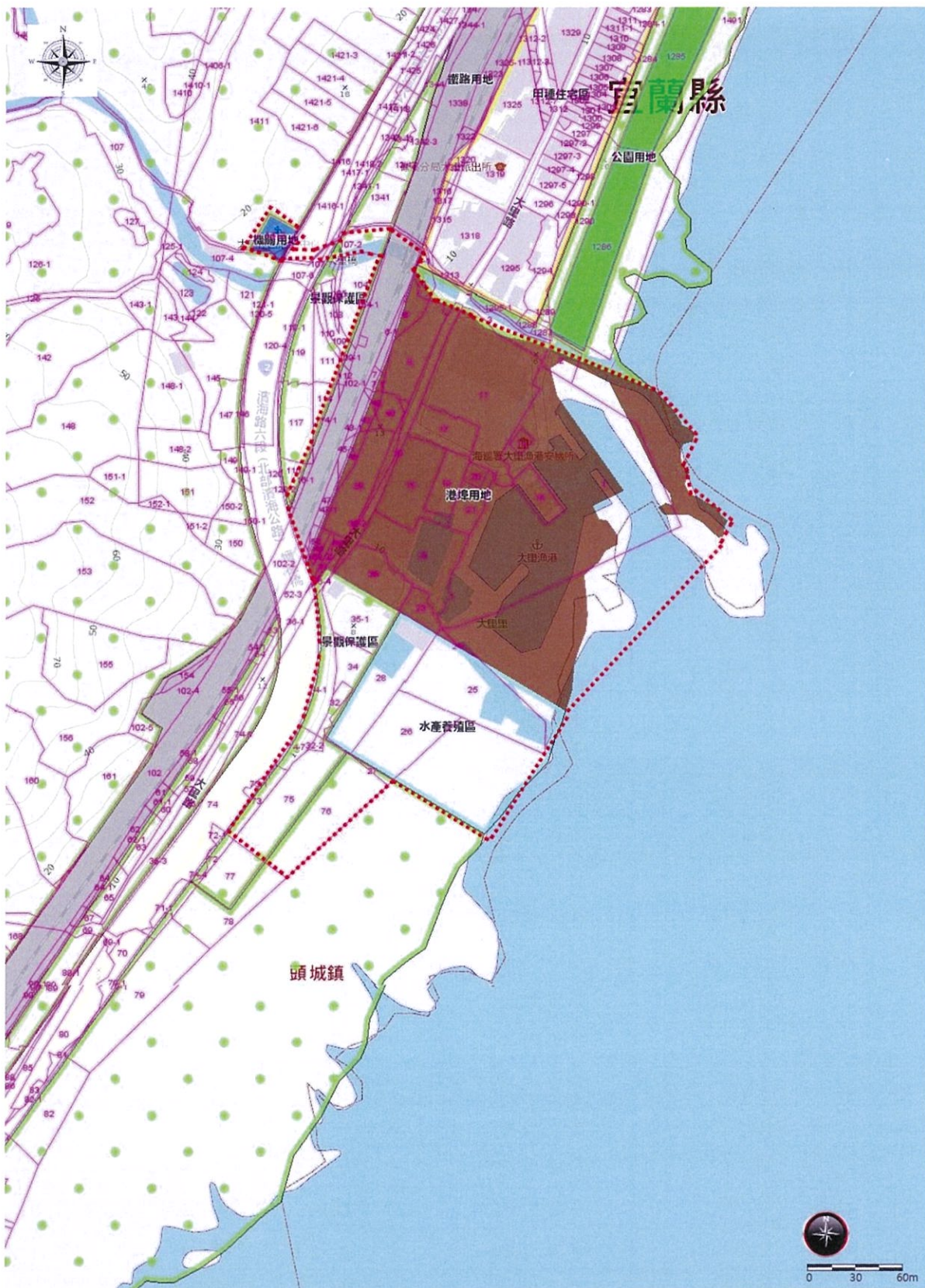


圖 11 大里漁港區域範圍內土地權屬分布圖