


檔 號：
保存年限：

屏東縣政府 公告

發文日期：中華民國109年12月23日
發文字號：屏府農漁字第10931732601號
附件：附表1、2、3及附圖1、2、3



主旨：預告修正「琉球、車城漁業保育區及有關限制事宜」名稱及部分內容。

依據：行政程序法第154條第1項。

公告事項：

一、預告機關：屏東縣政府。

二、預告事項：

- (一)公告依據：漁業法第44條第4款及第9款、第45條。
- (二)為確保琉球、車城海域水產資源之永續利用，特劃定琉球、車城水產動植物繁殖保育區，及禁止採捕保育對象物種，藉以有效養護及管理漁業資源。
- (三)本府將視保育現況於琉球鄉潮間帶以分時分區保護方式劃設潮間帶保育示範區，藉以有效養護潮間帶生物。
- (四)保育區名稱：琉球水產動植物繁殖保育區及車城水產動植物繁殖保育區。
- (五)琉球水產動植物繁殖保育區之位置範圍（詳如附圖1、附圖2）、保育對象：

1、西北分區：

- (1)範圍：自老人會館起（點D1，北緯 $22^{\circ}21.323'$ ；東經 $120^{\circ}22.862'$ ）至杉福漁港（點D2，北緯 $22^{\circ}20'$ ）。

520' ; 東經120°21.772') 止 (座標詳如附圖1)
，以高潮線起向外延伸200公尺，扣除箱網養殖區 (L1-L8) 及杉福潮間帶保育示範區 (A1-A5) 所圍之
海域 (座標詳如附表1)。

(2) 保育對象：龍蝦、馬尾藻、海膽、珊瑚礁魚類及其他水產動物 (洄游性魚類除外)。

2、潮間帶保育示範區：

(1) 杉福潮間帶保育示範區範圍：杉福潮間帶由A1-A5所圍之區域 (座標詳如附表1)。

(2) 漁埕尾潮間帶保育示範區範圍：漁埕尾潮間帶由A-F所圍之區域 (座標詳如附表2)。

(3) 肚仔坪潮間帶保育示範區範圍：肚仔坪潮間帶由A-D所圍之區域 (座標詳如附表1)。

(4) 保育對象：所有水產動物 (包括碑磔貝) 及馬尾藻。

3、環島分區：

(1) 範圍：琉球全島沿岸高潮線起向外延伸200公尺扣除西北分區、箱網養殖區及杉福、漁埕尾、肚仔坪潮間帶保育示範區之範圍。

(2) 保育對象：龍蝦、海膽及馬尾藻。

(六) 琉球新漁港、小琉球漁港、漁福漁港、大福漁港、天福漁港、杉福漁港及其航道範圍，業經本府公告相關管理及限制事項者，從其規定。

(七) 車城水產動植物繁殖保育區之位置範圍 (詳如附圖3)

、保育對象：

1、範圍：車城鄉竹坑至海口間海域海岸線長約2公里、水深1至11公尺A-B區範圍海域 (座標詳如附表3)。

2、保育對象：九孔、龍蝦、紫菜、石花菜。

(八) 保育期限：自公告日起實施。

(九) 限制事項：

1、琉球水產動植物繁殖保育區及車城水產動植物繁殖保育區除經主管機關核准之學術研究及管理單位人員外

，禁止於保育區範圍內以任何方式採捕（含徒手）保育對象或破壞棲息地環境之行為。

2、琉球水產動植物繁殖保育區潮間帶保育示範區（以下簡稱本區）：


- (1) 進入潮間帶保育示範區者，應經本府之許可。
- (2) 未經本府認證合格之解說人員帶領不得進入。經主管機關核准之學術研究及管理單位人員除外。
- (3) 同一時間進入人數各潮間帶保育示範區以300人為限，且僅限進入本府劃設之人員行走之路線水域（以浮球或其他方式標識適當路線）。
- (4) 每年12月至翌年3月之休養期禁止所有人員進入（當地居民及經本府同意研究人員除外）；每年4月至同年11月開放時間依「交通部中央氣象局公告之潮汐表」當地潮汐低潮時間為準定之。
- (5) 每年3月1日至同年6月15日之繁殖期夜間（8時至翌晨5時）禁止所有人員進入（經本府同意研究人員除外）；每年6月16日至同年11月30日夜間（8時至翌晨5時）從事解說或導覽應以紅光燈進行，惟仍應經申請登記後始得進入。
- (6) 禁止攜帶犬、貓等寵物進入。
- (7) 因發布颱風、海嘯警報或有其他特殊情形，本府為維護民眾安全，必要時得禁止其進入。
- (8) 潮間帶保育示範區範圍，本府得視保育成效或管理需要，予以調整。

(十) 罰則：違反本公告事項者，依漁業法第65條規定核處新臺幣3萬元以上15萬元以下罰鍰。

(十一) 本府103年6月25日屏府農漁字第10318247001號公告，自公告日起停止適用。

三、對於本公告內容有任何意見或修正建議者，請於本公告日起7日內陳述意見或洽詢：

(一) 承辦單位：屏東縣海洋及漁業事務管理所。



(二)地址：屏東縣屏東市自由路527號。

(三)電話：08-7320415分機7223。

(四)傳真：08-7331497。

(五)電子郵件：e0048@oa.pthg.gov.tw。

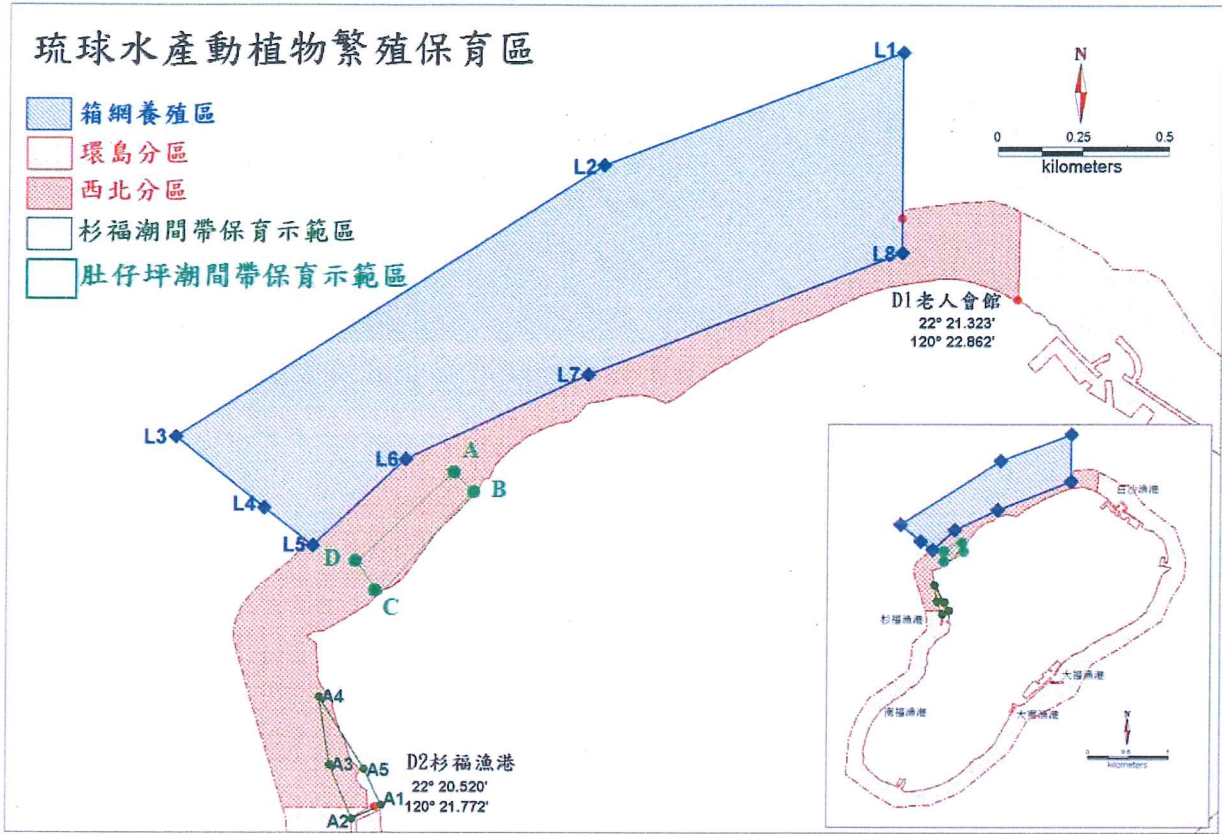
縣長 潘孟安

裝

訂

線

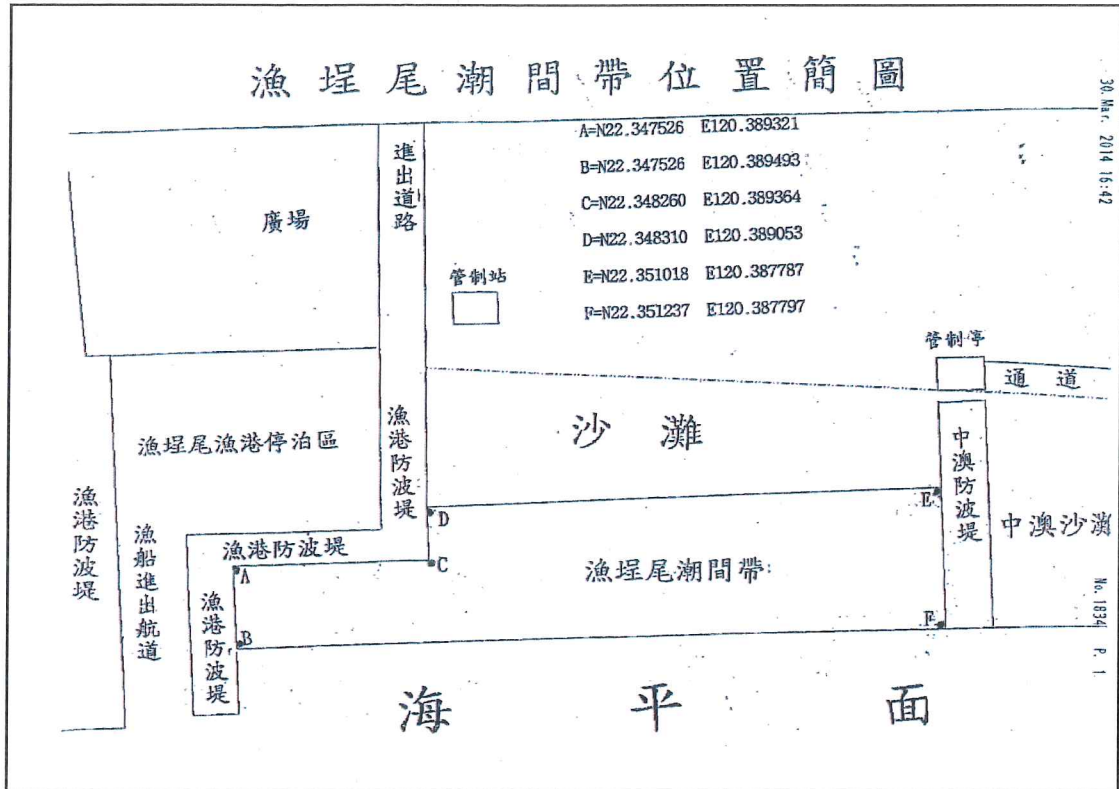
附圖 1. 琉球水產動植物繁殖保育區之位置範圍



附表 1. 琉球水產動植物繁殖保育區之座標

點號	WGS84		點號	WGS84		點號	WGS84	
	北緯(N)	東經(E)		北緯(N)	東經(E)		北緯(N)	東經(E)
L1	22° 21. 713'	120° 22. 661'	A1	22° 20. 522'	120° 21. 781'	A	22° 21' 1. 24"	120° 21' 55. 80"
L2	22° 21. 533'	120° 22. 152'	A2	22° 20. 501'	120° 21. 731'	B	22° 21' 1. 54"	120° 21' 57. 30"
L3	22° 21. 010'	120° 21. 425'	A3	22° 20. 585'	120° 21. 693'	C	22° 20' 52. 10"	120° 21' 48. 74"
L4	22° 20. 990'	120° 21. 577'	A4	22° 20. 693'	120° 21. 674'	D	22° 21' 1. 24"	120° 21' 47. 58"
L5	22° 20. 930'	120° 21. 660'	A5	22° 20. 579'	120° 21. 752'			
L6	22° 21. 006'	120° 21. 817'						
L7	22° 21. 201'	120° 22. 130'						
L8	22° 21. 396'	120° 22. 663'						

附圖 2. 漁埕尾潮間帶保育示範區之位置範圍



附表 2. 漁埕尾潮間帶保育示範區之座標

點號	WGS84	
	北緯(N)	東經(E)
A	22°20' 51.0936"	120°23' 21.5556"
B	22°20' 51.0936"	120°23' 22.1748"
C	22°20' 53.7360"	120°23' 21.7104"
D	22°20' 53.9160"	120°23' 20.5908"
E	22°21' 03.6648"	120°23' 16.0332"
F	22°20' 04.4532"	120°23' 16.0692"

附圖 3. 車城水產動植物繁殖保育區之位置範圍



附表 3. 車城水產動植物繁殖保育區之座標

點號	WGS84	
	北緯(N)	東經(E)
A	22°8.394'	120°41.655'
B	22°5.625'	120°42.371'