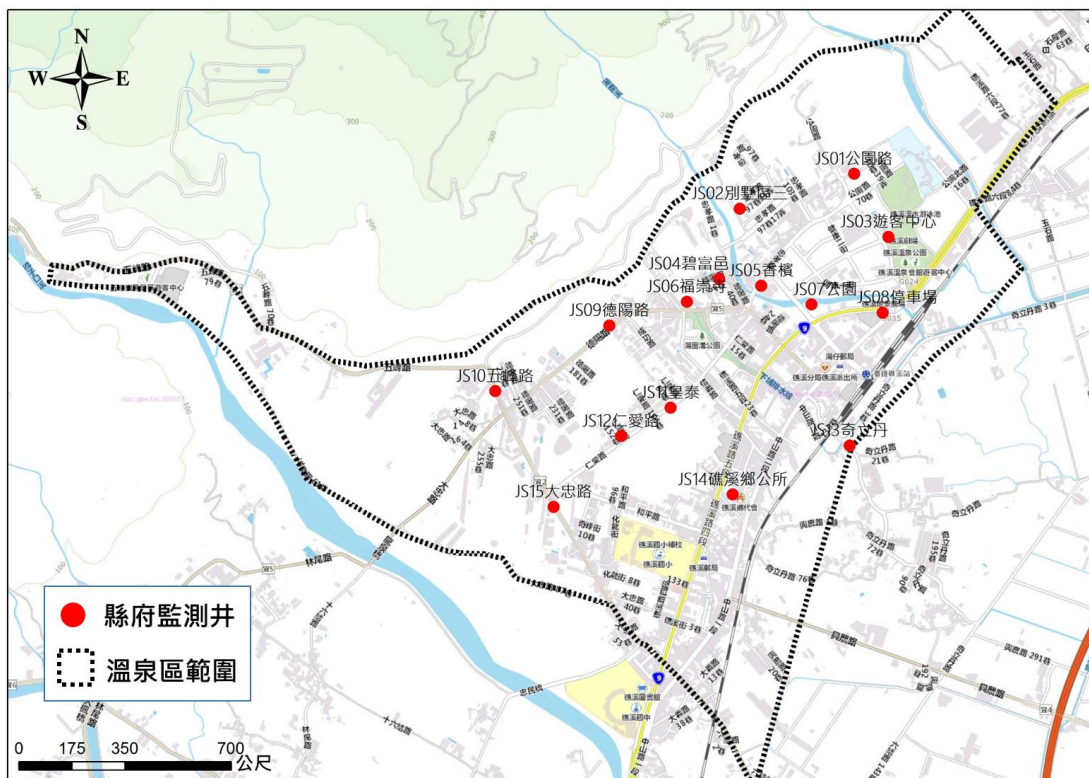
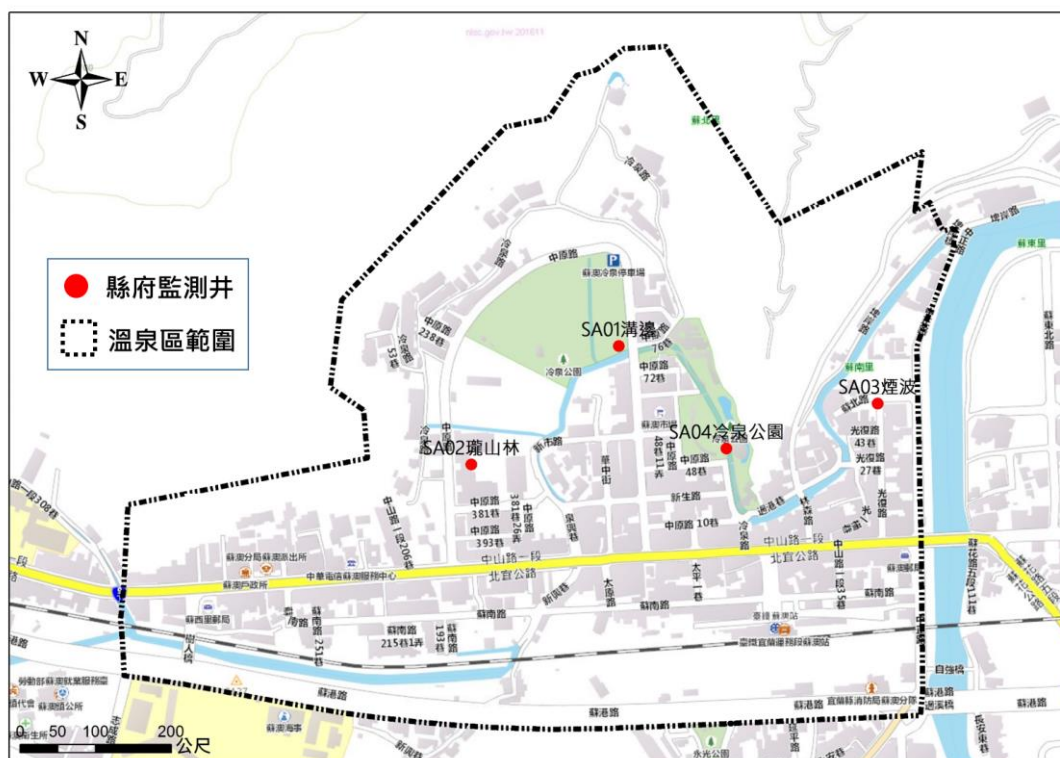


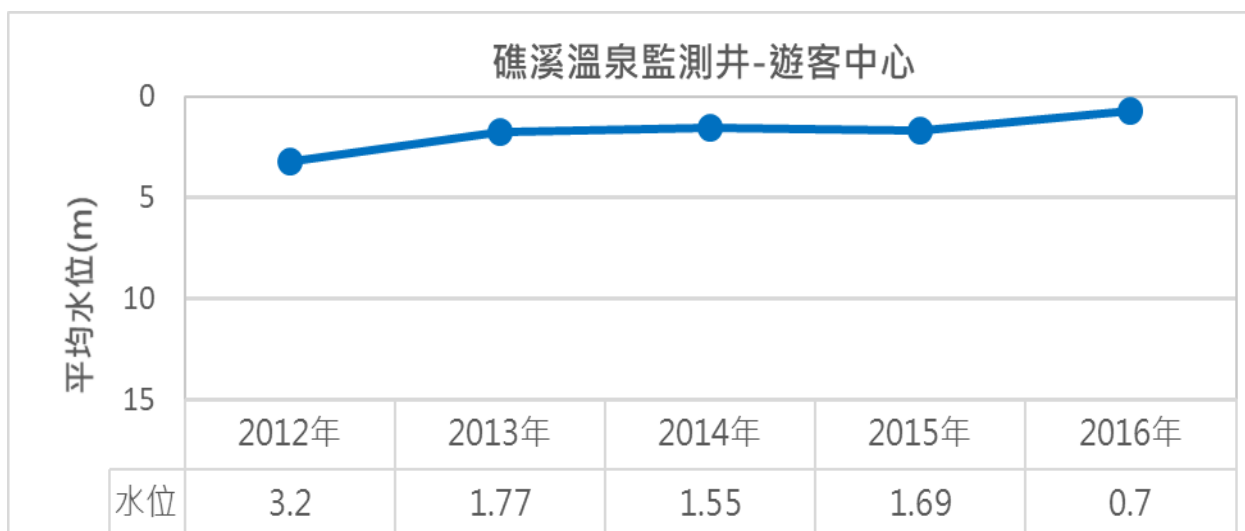
礁溪及蘇澳溫(冷)泉監測井 2012-2016 年平均水位及水溫趨勢分析圖



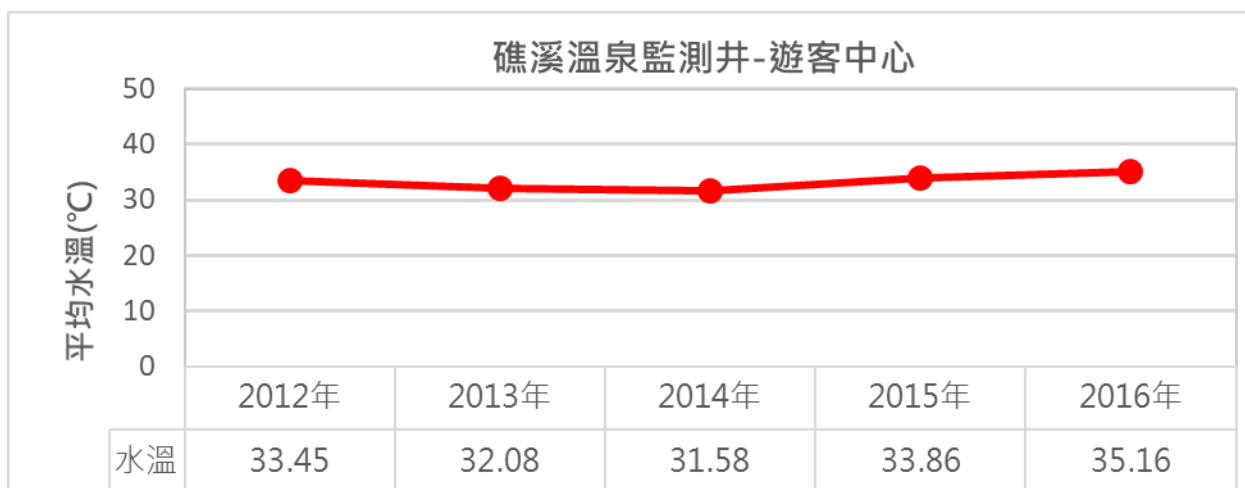
礁溪監測井位置圖



蘇澳監測井位置圖

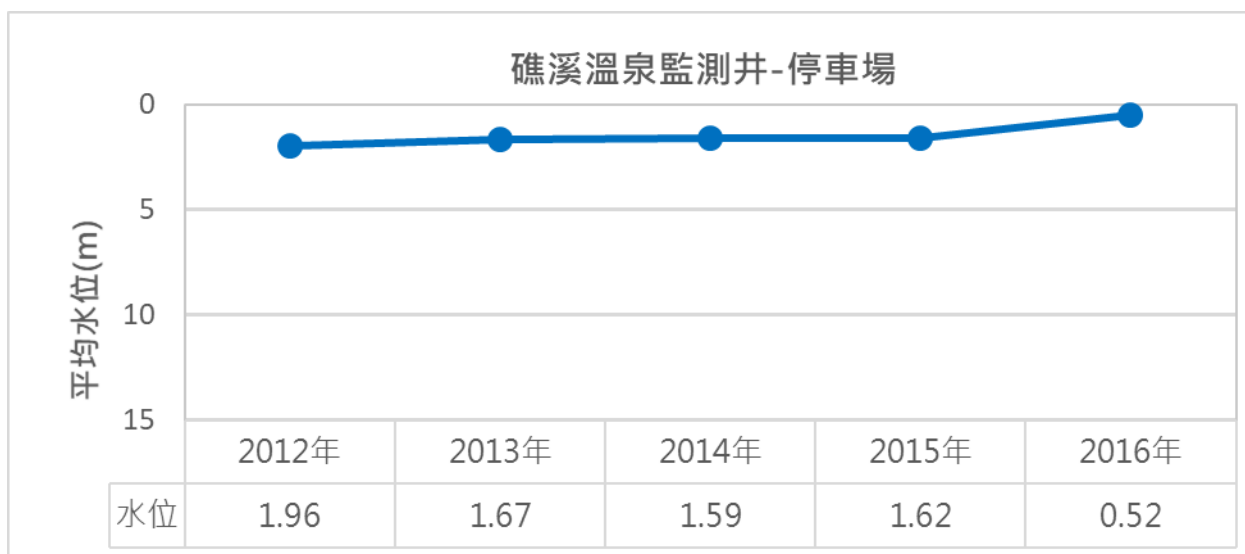


礁溪溫泉監測井(遊客中心)2012年-2016年之年平均水位如上圖所示，其2012年水位為地下3.2公尺，2016年則為地下0.7公尺，可知本站水位有逐年上升之趨勢。

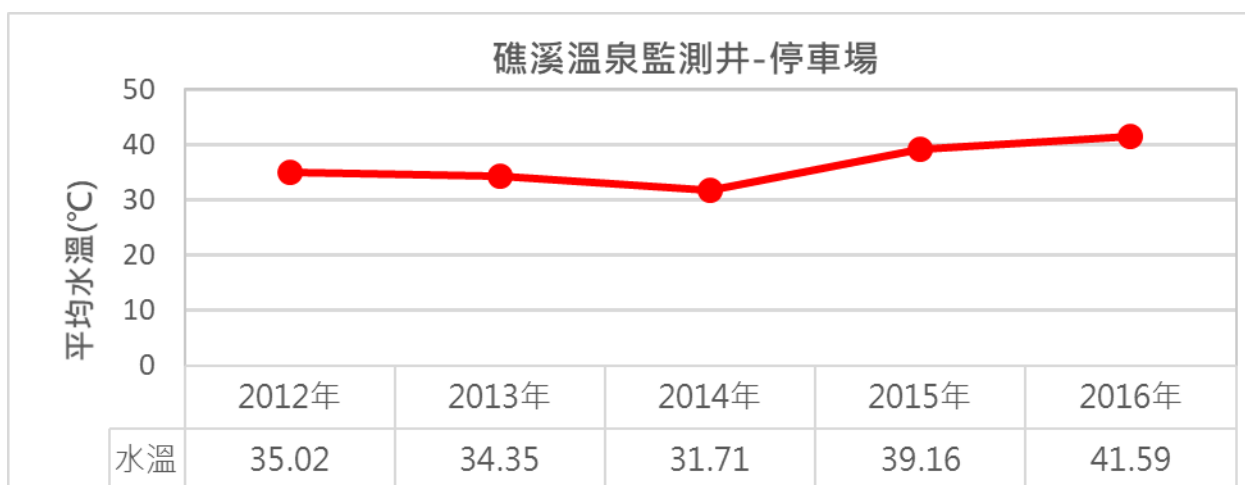


礁溪溫泉監測井(遊客中心)2012年-2016年之年平均水溫如上圖所示，2012年水溫為33.45°C，2014年則為近5年較低之溫度為31.58°C，而2015年起溫度有逐年上升之趨勢，2016年溫度則為35.16°C。

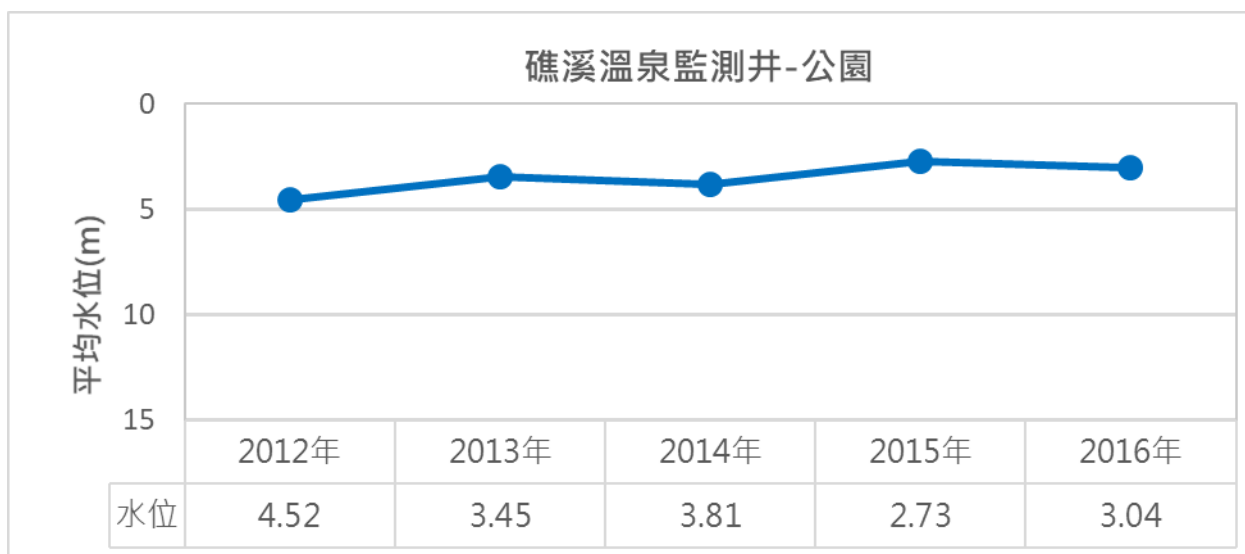
礁溪及蘇澳溫(冷)泉監測井 2012-2016 年平均水位及水溫趨勢分析圖



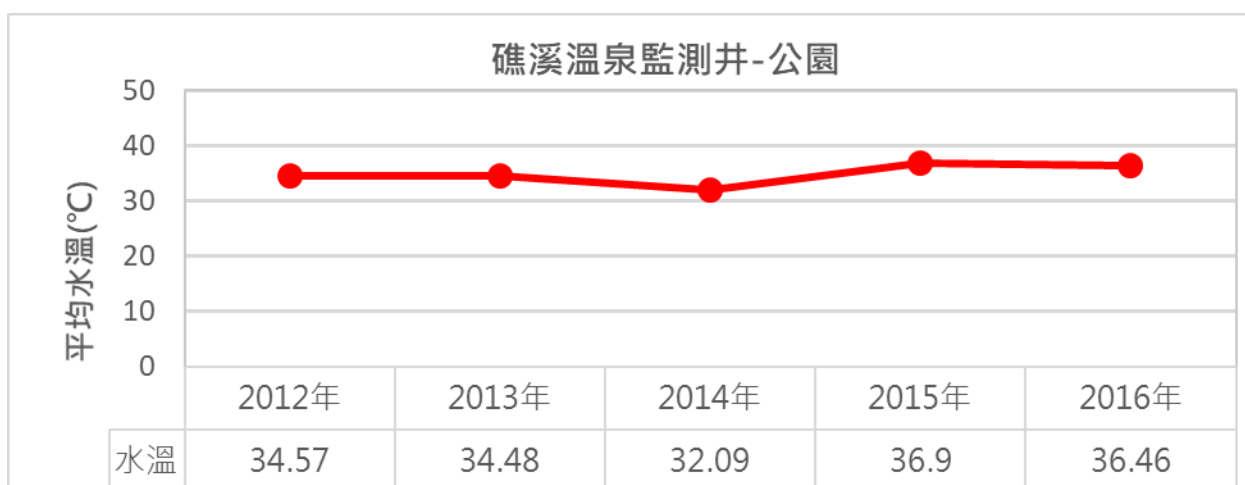
礁溪溫泉監測井(停車場)2012 年-2016 年之年平均水位如上圖所示，其 2012 年水位為地下 1.96 公尺，2016 年則為地下 0.52 公尺，可知本站水位有逐年上升之趨勢。



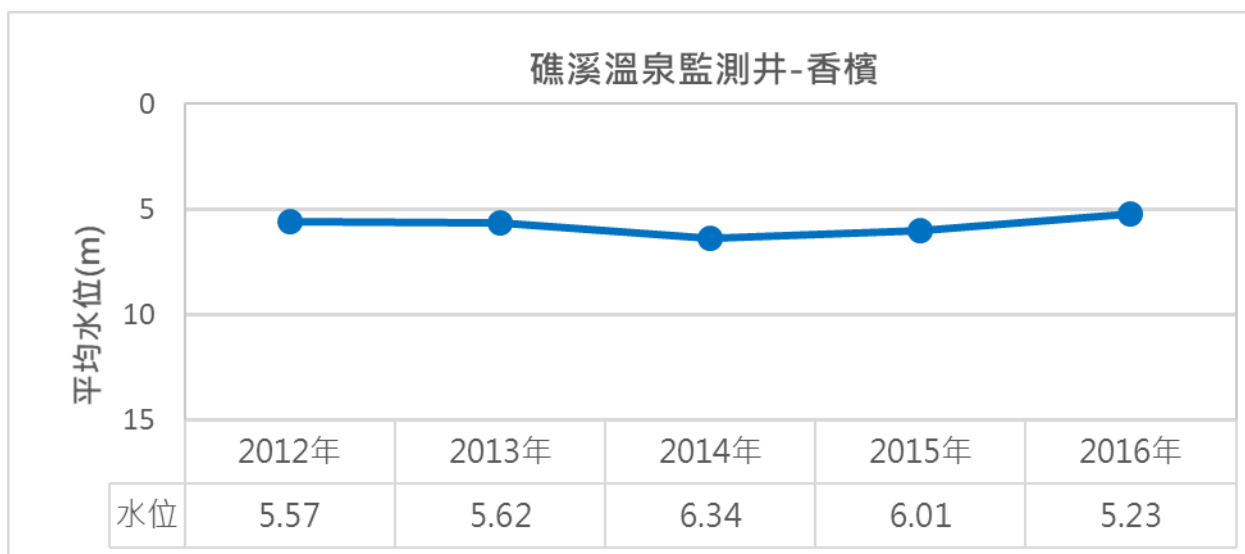
礁溪溫泉監測井(停車場)2012 年-2016 年之年平均水溫如上圖所示，2012 年水溫為 35.02°C，2014 年則為近 5 年較低之溫度為 31.71°C，而 2015 年起溫度有逐年上升之趨勢，2016 年溫度則為 41.59°C。



礁溪溫泉監測井(公園)2012 年-2016 年之年平均水位如上圖所示，其 2012 年水位為地下 4.52 公尺，2015 年為地下 2.73 公尺，2016 年則為地下 3.04 公尺，可知本站水位與往年相比有些微上升之趨勢。



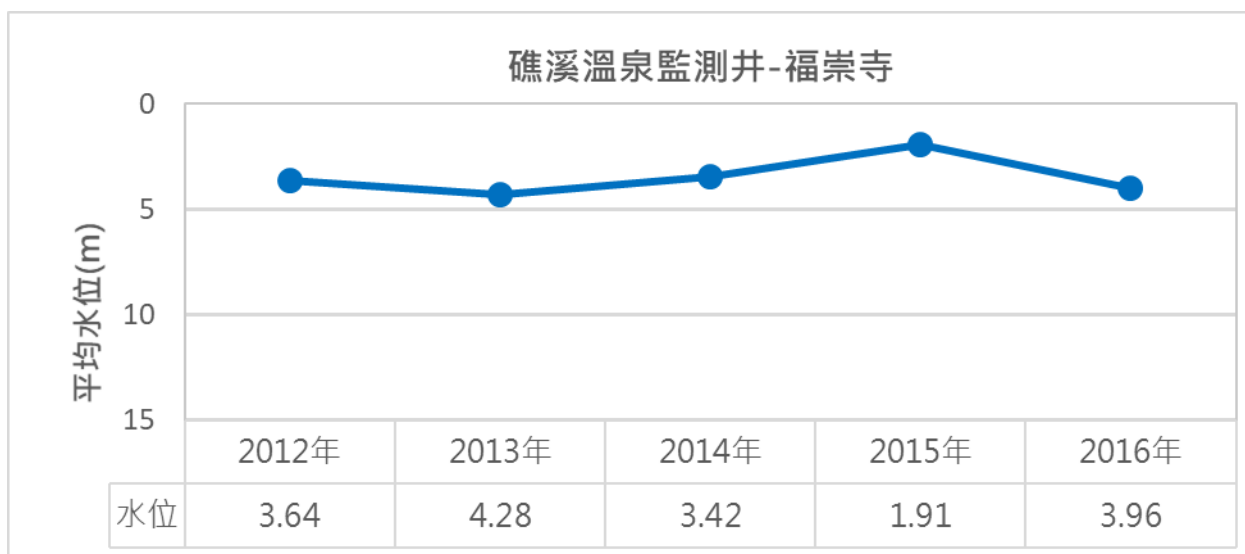
礁溪溫泉監測井(公園)2012 年-2016 年之年平均水溫如上圖所示，2012 年水溫為 34.57°C，2014 年則為近 5 年較低之溫度為 32.09°C，而 2015 年起溫度有上升之趨勢。



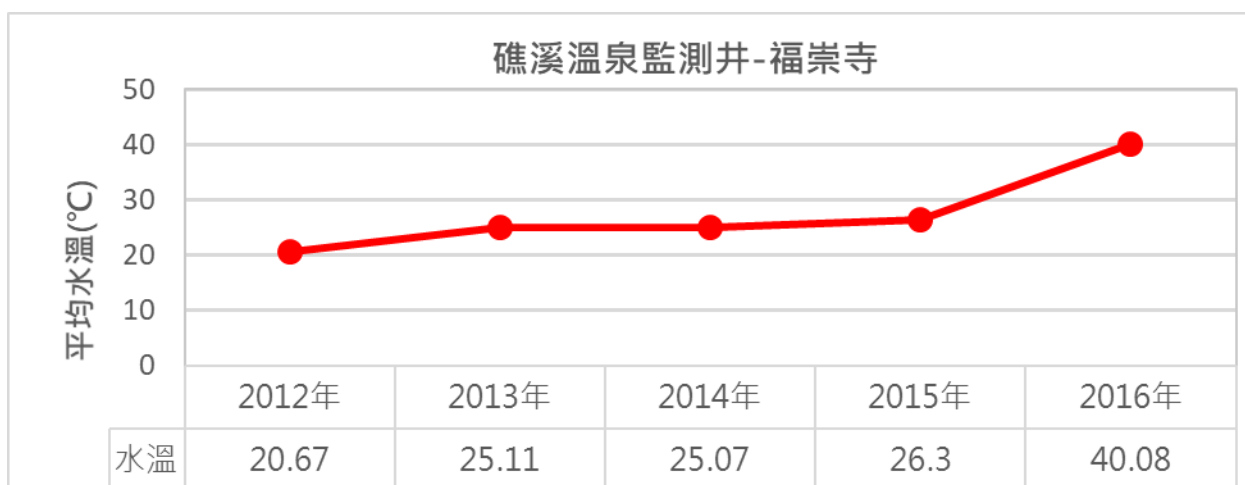
礁溪溫泉監測井(香檳)2012 年-2016 年之年平均水位如上圖所示，其 2012 年水位為地下 5.57 公尺，2013 至 2014 年水位有些微降低，2015 年後本站水位則開始上升有趨勢。



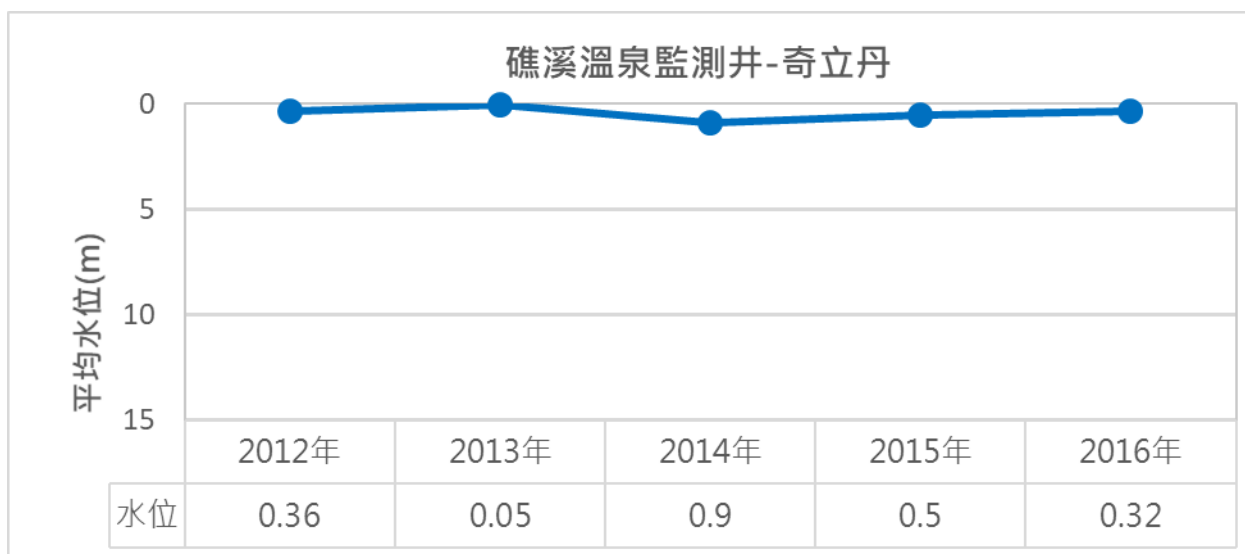
礁溪溫泉監測井(香檳)2012 年-2016 年之年平均水溫如上圖所示，其 2012 年水溫為 28.28°C，2016 年則為 28.33°C，水溫近年無明顯之變化。



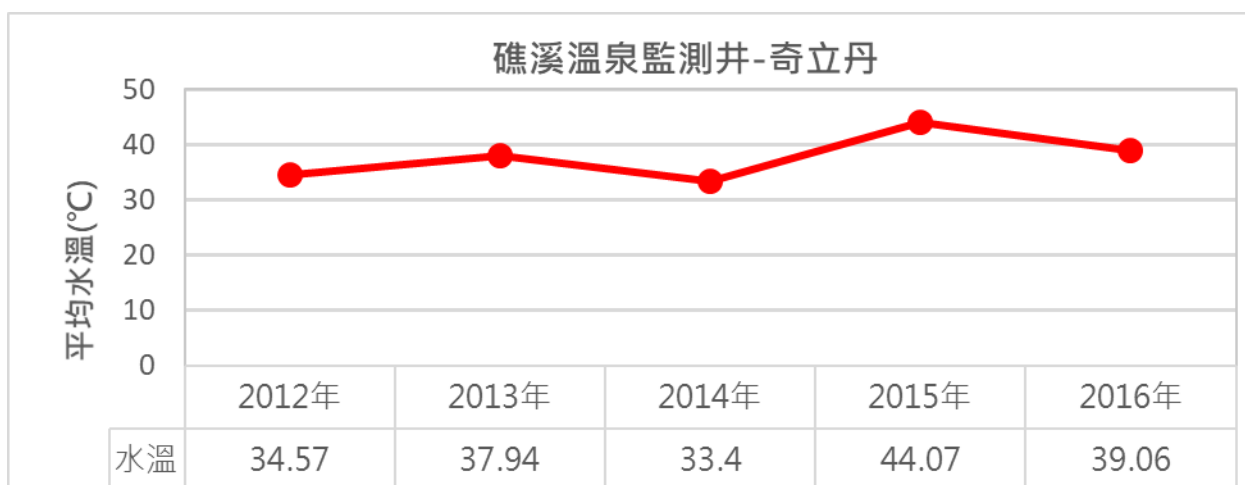
礁溪溫泉監測井(福崇寺)2012 年-2016 年之年平均水位如上圖所示，其 2012 年水位為地下 3.64 公尺，2015 年則升至地下 1.91 公尺，2016 年本站水位則下降至 3.96 公尺。



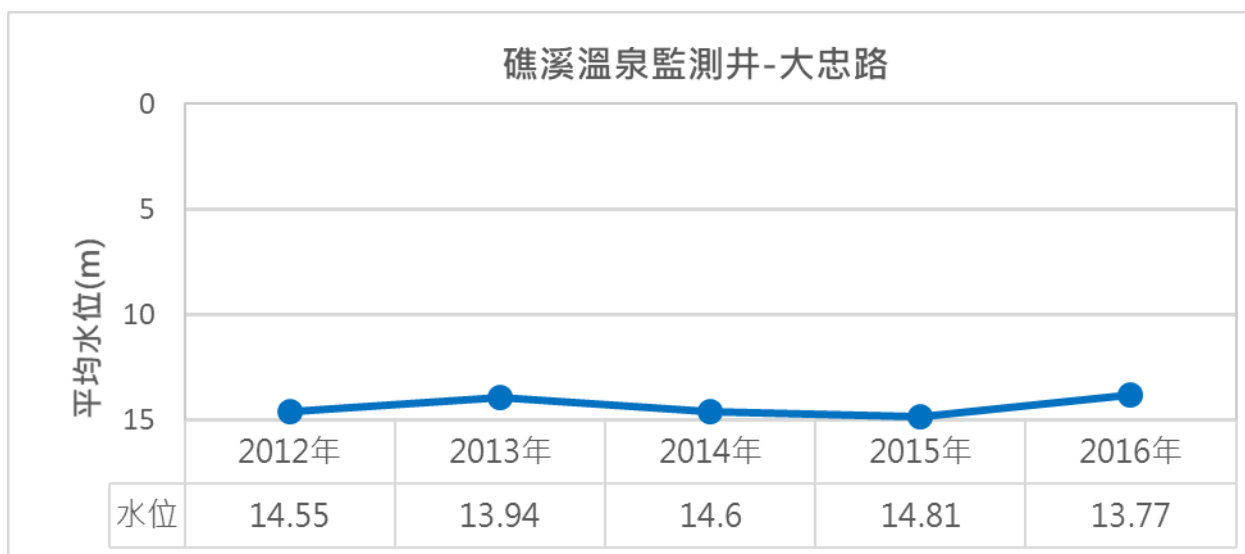
礁溪溫泉監測井(福崇寺)2012 年-2016 年之年平均水溫如上圖所示，其 2012 年水溫為 20.67°C，2013 至 2015 年水溫變化幅度不大，2016 年溫度則上升至 40.08°C。



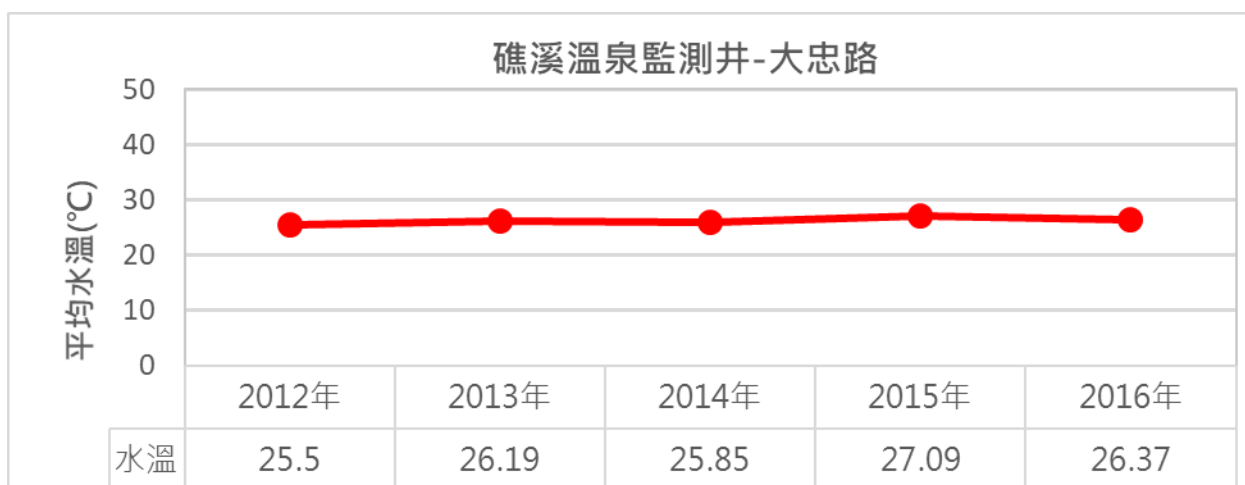
礁溪溫泉監測井(奇立丹)2012 年-2016 年之年平均水位如上圖所示，其 2012 年水位為地下 0.36 公尺，2016 年則為地下 0.32 公尺，近年水位無明顯之變化，維持在 0.9 至 0.32 之間升降。



礁溪溫泉監測井(奇立丹)2012 年-2016 年之年平均水溫如上圖所示，其 2012 年水溫為 34.57°C，2014 年則降至 33.4°C，2015 年則回升至 44.07°C，2016 年則降至 39.06°C。

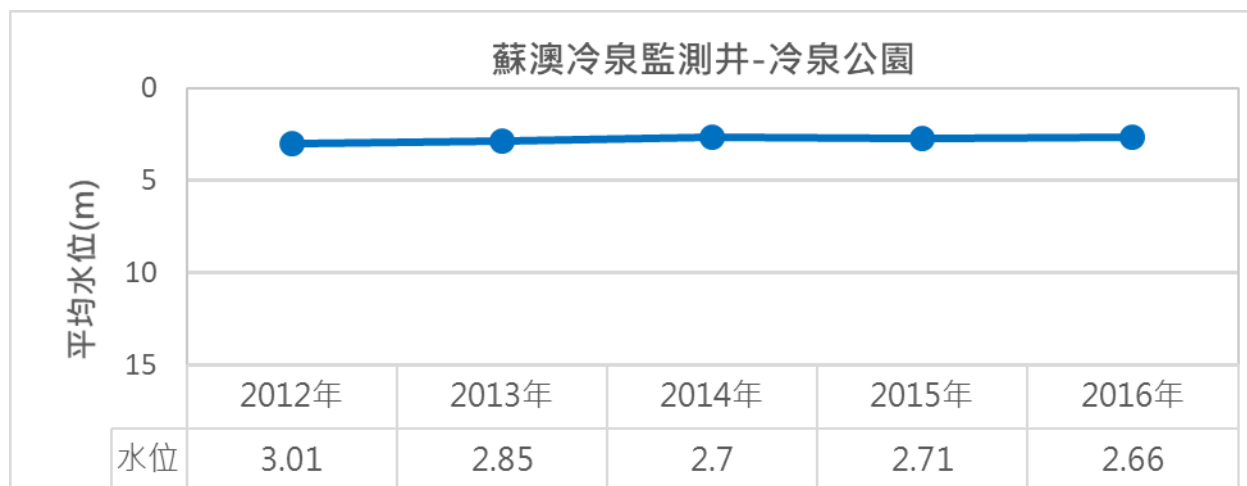


礁溪溫泉監測井(大忠路)2012 年-2016 年之年平均水位如上圖所示，其 2012 年水位為地下 14.55 公尺，2016 年則為地下 13.77 公尺，可知本站近年水位無明顯之變化。



礁溪溫泉監測井(大忠路)2012 年-2016 年之年平均水溫如上圖所示，其 2012 年水溫為 25.5°C，2016 年則為 26.37°C，近年水溫約在 25-27°C 之間，較無明顯之變化。

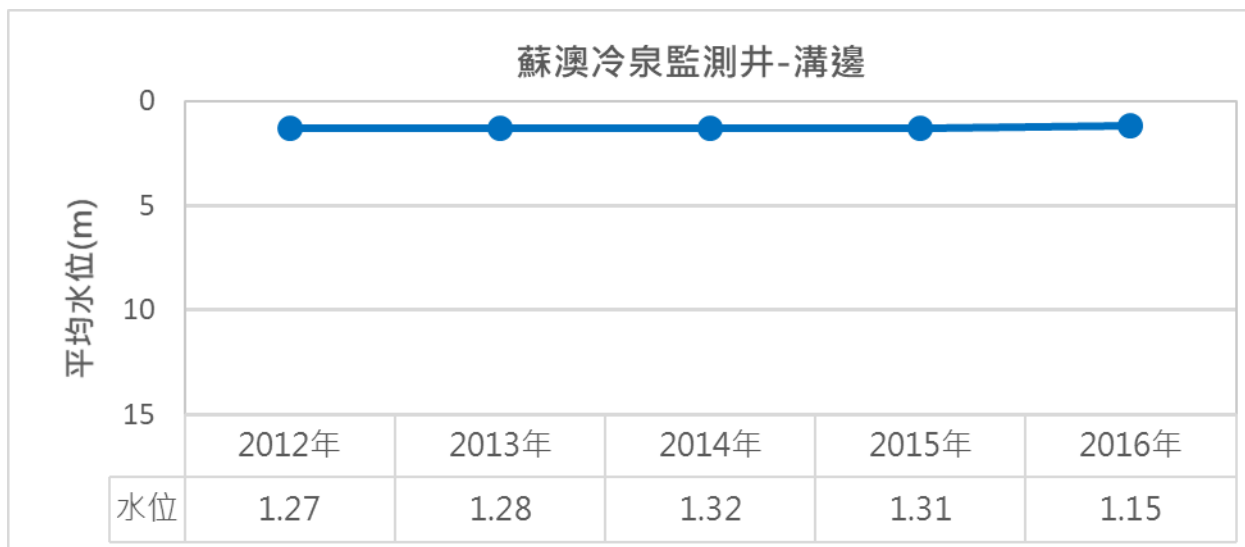




蘇澳冷泉監測井(冷泉公園)2012 年-2016 年之年平均水位如上圖所示，其 2012 年水位為地下 3.01 公尺，2016 年則為地下 2.66 公尺，可知本站近年水位無明顯之變化。



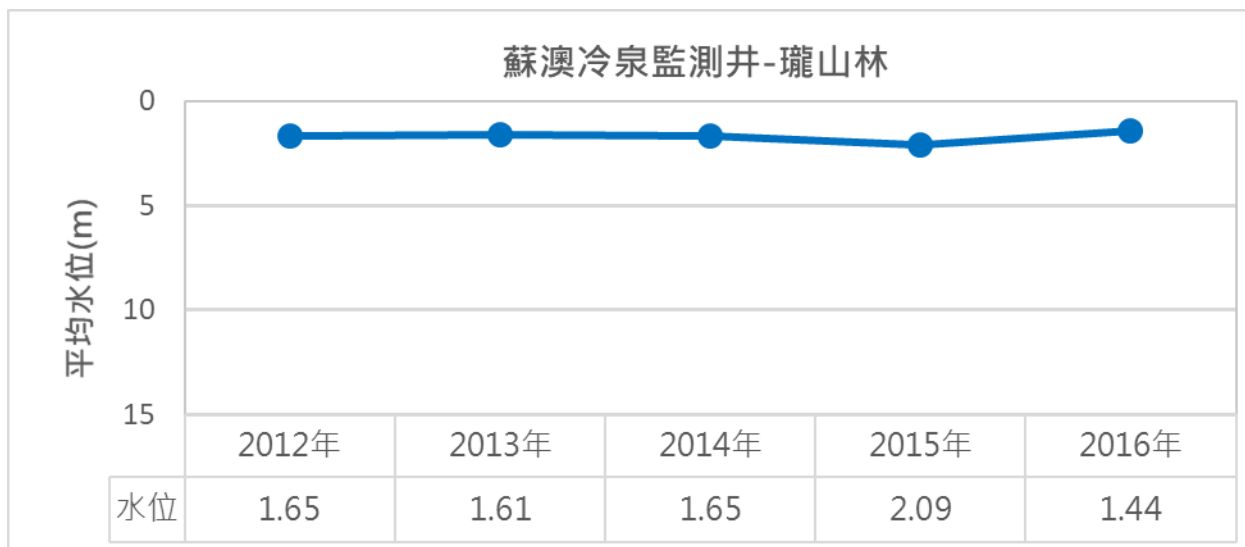
蘇澳冷泉監測井(冷泉公園)2012 年-2016 年之年平均水溫如上圖所示，其 2012 年水溫為 23.05°C，2016 年則為 23.08°C，近年水溫約在 22-23°C 之間，較無明顯之變化。



蘇澳冷泉監測井(溝邊)2012 年-2016 年之年平均水位如上圖所示，其 2012 年水位為地下 1.27 公尺，2016 年則為地下 1.15 公尺，可知本站近年水位無明顯之變化。



蘇澳冷泉監測井(溝邊)2012 年-2016 年之年平均水溫如上圖所示，其 2012 年水溫為 21.91°C，2016 年則為 21.92°C，近年水溫約在 21-22°C 之間，較無明顯之變化。



蘇澳冷泉監測井(瓏山林)2012 年-2016 年之年平均水位如上圖所示，其 2012 年水位為地下 1.65 公尺，2016 年則為地下 1.44 公尺，可知本站近年水位無明顯之變化。



蘇澳冷泉監測井(瓏山林)2012 年-2016 年之年平均水溫如上圖所示，其 2012 年水溫為 22.18°C，2016 年則為 22.17°C，近年水溫約為 22°C，較無明顯之變化。