

農業用地作農業設施容許使用申請書(範例)000年00月00日

受文機關：宜蘭縣政府

申請事項：申請人因經營農業需要，擬申請設置農作產銷設施、林業設施、自然保育設施、水產養殖設施、畜牧設施、綠能設施，依據「申請農業用地作農業設施容許使用審查辦法」第四條規定填具本申請書，並檢附相關文件，請惠予同意。

	鄉鎮市區	000			合計
	地段	000段			
	小段	000			
	地號	000			
	面積 (m ²)	000			000m ²
	使用分區	000農業區			
	編定類別	000用地			
	土地所有人	000			
土地使用現況	本筆土地	種植 000			
	鄰接土地	種植 000			
申請農業設施之使用細目、面積、高度及樓層	設施細目名稱	農業資材室			
	面積 (m ²)	建築 000m ² 投影 000m ²			000m ²
	高度	3.5公尺			
	樓層	1層			
建造材料或結構		鋼骨及鋼板構造			

申請人：000 (簽章)
 國民身分證
 (營利事業)統一編號：000000
 住址：00000000
 電話：00000000

代理人：000 (簽章)
 國民身分證
 (營利事業)統一編號：000000
 住址：00000000
 電話：00000000

宜蘭縣辦理農業用地作農業設施容許使用自我檢查表

108.2

申請書及檢附 右列文件 1式四份	應具備文件	申請人	審查 單位	
必備文件	1. 經營計畫書			
	2. 申請人一個月內地籍圖謄本			
	3. 申請人一個月內土地登記謄本			
	4. 設施與道路斷面圖			
	5. 配置圖(含公式檢討:a. 農業設施面積檢討 b. 農舍與農業設施縱深檢討, 各項設施區塊需明確著色標示, 標出現有水利版橋位置)			
	6. 繳費單據			
	7. 申請人身份證件影本			
	其他	8. 委託代理人代辦者, 檢附委託書及代理人身份證件影本		
		9. 有已申請農舍或農業設施者, 檢附相關合法文件(使照、建照或核准圖說)		
		10. 配合經營項目及經營計畫書檢附相關經營實績(繳穀證明、買賣收據憑證等)及其他		
		11. 設施為建物者, 檢附建物六面圖(標註材質、規格)		
		12. 位於都市計畫區者, 檢附土地使用分區證明		
		13. 部份共有人申請者, 檢附分管協議書、其它共有人同意書及印鑑證明		
		14. 位於山坡地保育區者, 檢附水保計畫書或簡易水保計畫書		
經營計畫書 敘明事項	1. 設施名稱			
	2. 設施目的			
	3. 產銷計畫(生產及銷售規劃)			
	4. 興建設施之基地地號及興建面積			
	5. 現耕農業用地及經營概況			
	6. 現有農機具名稱及其數量			
	7. 設施建造方式			
	8. 引水之來源及廢、污水處理計畫(須註明預計防水方向)			
	9. 對周邊農業環境之影響			
	10. 事業廢棄物處理及再利用計畫			

※ 請確定以上列內容備齊相關資料以供申請審查, 如有不齊全不予審查。

申請人簽名: _____

日期: _____年____月____日

切 結 書

本人因經營農業需要，向貴府申請農業設施容許使用項目：**農業
資材室**，興建後依照申請核准項目使用，如有不實，除願負法律責任
外，並同意由原核准機關撤銷其原來核准項目之許可，絕無異議，恐
口說無憑，特立此據。

此 致

宜蘭縣政府

立切結書人：**000** (簽章)

身份證字號：**000 000**

住址：**000 000 000**

中 華 民 國 **000** 年 **00** 月 **00** 日

委託辦理書

本人 000 委託 000 辦理 農業資材室容許使用同意申請案件及具領相關文件，恐口說無憑特立此據。

委託人：000 (簽章)

身份證字號：000

住址：000000000

受託人：000 (簽章)

國民身分證
(營利事業)統一編號：000000000

住址：000000000

電話：000000000

中華民國 000 年 00 月 00 日

農作產銷設施使用經營計畫書(範例)

申請人：000 (簽章) □

一、設施名稱： 農業資材室

二、設置目的： 為利於農業耕作存放資材，且本筆土地距離住家遠，擬設置農業資材室，以放置農業機具、鐮刀、鋤頭、推車、肥料等。

三、生產計畫： 應敘明作物種類、生產週期、預估產量及行銷通路等。

本筆土地每年分2期種植，第1期0~0月種植00，每期收穫量約000公斤；第2期0~0月種植00，每期收穫量約000公斤，收穫後於00銷售平台自產自銷/交由00收購。

四、興建設施之基地地號及興建面積：

鄉鎮別	地段	小段	地號	地目	面積	農業設施種類	農業設施面積	備註
000	000	000	000	000	000 m ²	農業資材室	000 m ²	
					m ²		m ²	
合 計					000 m ²		m ²	

五、現耕農業用地及經營概況：

鄉鎮別	地段	小段	地號	地目	經 營 概 況(作物種類及年產量)
000	000	000	000	000	本筆土地每年分2期種植，第1期0~0月種植00，每期收穫量約000公斤；第2期0~0月種植00，每期收穫量約000公斤，收穫後於00銷售平台自產自銷/交由00收購。

六、現有農機具名稱及其數量：(附農機使用證影印本)

農機名稱	規格或機型	數量	農機證字號	所有權人	備註
000	000牌	00台	000	000	000
	牌	台			
合 計		00台			

七、設施建造方式：詳如農業設施使用配置圖及農路剖面圖內容申請設施

農業設施名稱	農業設施面積	建造方式	結構(使用材料)	預定使用年限	備註
農業資材室	000 m ²	000	鋼骨及鋼板構造	00年	
	m ²			年	
合 計	000 m ²			年	

八、引用水之來源及廢、污水處理計畫：以實際狀況填寫

九、對週邊農業環境之影響：以實際狀況填寫

十、農業事業廢棄物處理及再利用計畫：以實際狀況填寫

*註:本經營計畫係為參考範例，提示申請人各項目可填寫之內容，是否採表列方式或佐證相關圖片之文件等，則得由申請人自行決定，經營計畫亦依實際申請之設施性質及狀況予以撰寫。

附件一、一個月內地籍圖謄本、土地登記謄本、申請人身份證件影本。

範例

土地登記第一類謄本 (所有權個人全部)

頭城鎮新福成段 -0000地號

列印時間：民國109年06月23日14時09分

頁次：1

宜蘭地政事務所 主任 楊嘉欽 本案係依照分層負責規定授權承辦人員核發
宜蘭跨謄字第008797號 列印人員：頭城鎮公所何麗婉
資料管轄機關：宜蘭縣宜蘭地政事務所 謄本核發機關：宜蘭縣宜蘭地政事務所

***** 土地標示部 *****

登記日期：民國097年11月01日 登記原因：地籍圖重測
面積：****5,151.44平方公尺
使用分區：特定農業區 使用地類別：農牧用地
民國109年01月 公告土地現值：****2,600元/平方公尺
地上建物建號：(空白)
其他登記事項：重測前：福成段福成小段0 -0000地號

***** 土地所有權部 *****

(0001) 登記次序：0001
登記日期：民國076年04月27日 登記原因：買賣
原因發生日期：民國076年04月14日
所有權人： 出生日期：民國 年 月 日
統一編號：
住址：宜蘭縣宜蘭市
權利範圍：*****2分之1*****
權狀字號：097宜地字第024298號
當期申報地價：109年01月*****248.0元/平方公尺
前次移轉現值或原規定地價：
076年04月 *****75.0元/平方公尺
歷次取得權利範圍：*****2分之1*****
其他登記事項：(空白)

(0002) 登記次序：0002
登記日期：民國095年05月25日 登記原因：買賣
原因發生日期：民國095年03月27日
所有權人： 出生日期：民國 年 月 日
統一編號：
住址：台北市
權利範圍：*****2分之1*****
權狀字號：097宜地字第024299號
當期申報地價：109年01月*****248.0元/平方公尺
前次移轉現值或原規定地價：
076年04月 *****75.0元/平方公尺
歷次取得權利範圍：*****2分之1*****
其他登記事項：(空白)

本謄本僅係 所有權個人全部 節本，詳細權利狀態請參閱全部謄本
(本謄本列印完畢)

※注意：一、本謄本之處理及利用，申請人應注意依個人資料保護法第5條、第19條、第20條及第29條規定辦理。
二、前次移轉現值資料，於課徵土地增值稅時，仍應以稅捐稽徵機關核算者為依據。

宜蘭縣宜蘭地政事務所主任楊嘉欽
本案授權頭城鎮公所承辦人員代發



宜蘭縣宜蘭地政事務所
108. 6.200.000

範例

地籍圖謄本

宜蘭電謄字第076049號
土地坐落：宜蘭縣壯圍鄉新南段 地號共1筆

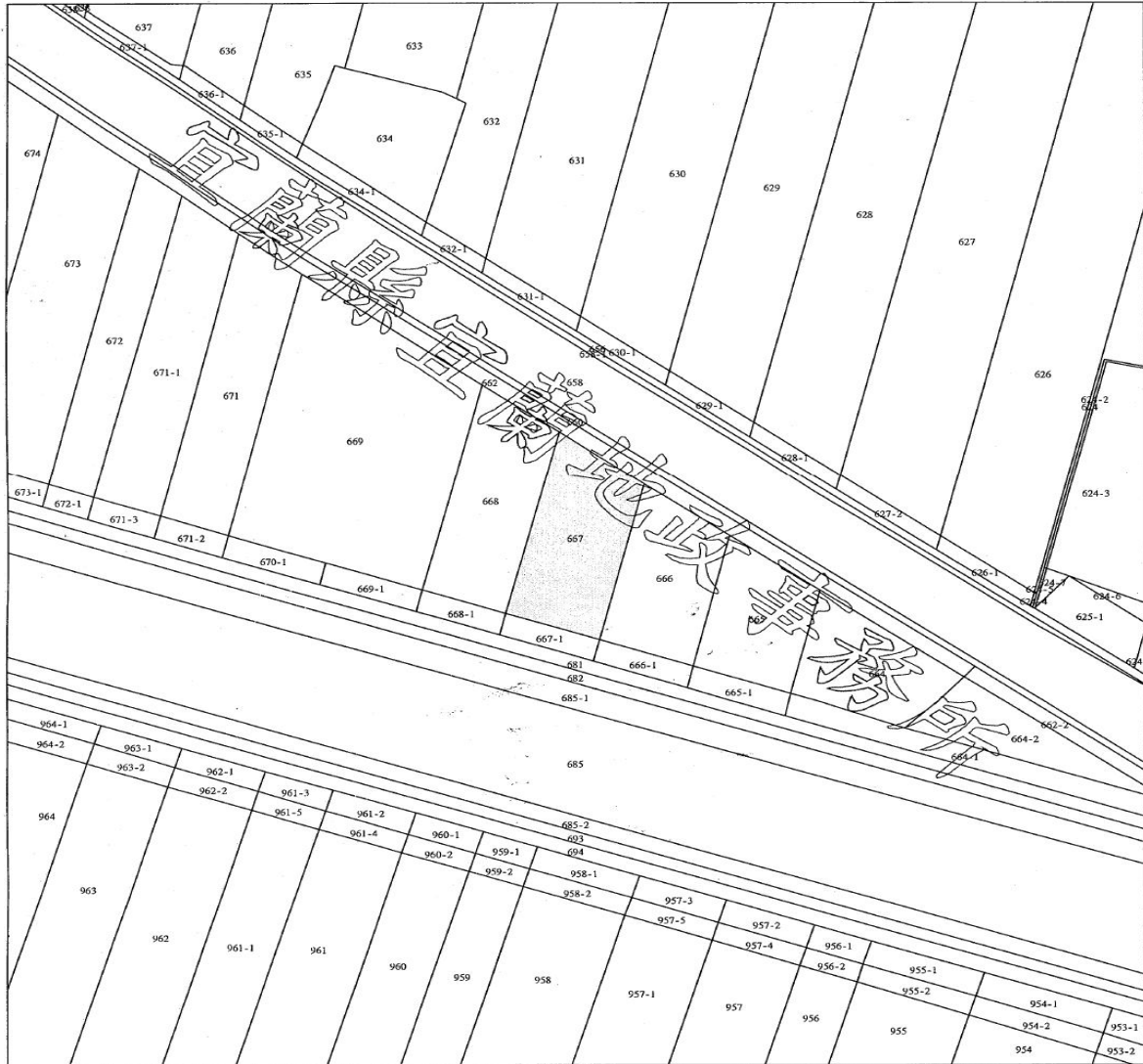


本謄本與地籍圖所載相符（實地界址以複丈鑑界結果為準）



資料管轄機關：宜蘭縣宜蘭地政事務所
本謄本核發機關：宜蘭縣宜蘭地政事務所
中華民國 109年07月16日10時05分

主任：楊嘉欽



比例尺：1/1200

本謄本係網路申領之電子謄本，由 自行列印
謄本種類碼：AJCRKAAF，可至：<https://ep.land.nat.gov.tw> 查驗本謄本之正確性
惟為考量檔案傳輸中心之資料負荷度，線上有效查驗期限為三個月。

範例

正面

中華民國國民身分證

姓名 陳 筱

出生年月日 民國 57 年 6 月 5 日

發證日期 民國 94 年 7 月 1 日(北市)換發

性別 女

統一編號 A234567890

樣本

背面

父 陳德明 母 吳春美

配偶 金大昇

出生地 臺北市

住址 臺北市內湖區瑞光里1鄰
民權東路六段281巷165弄218號

0000000105

樣本

2

3

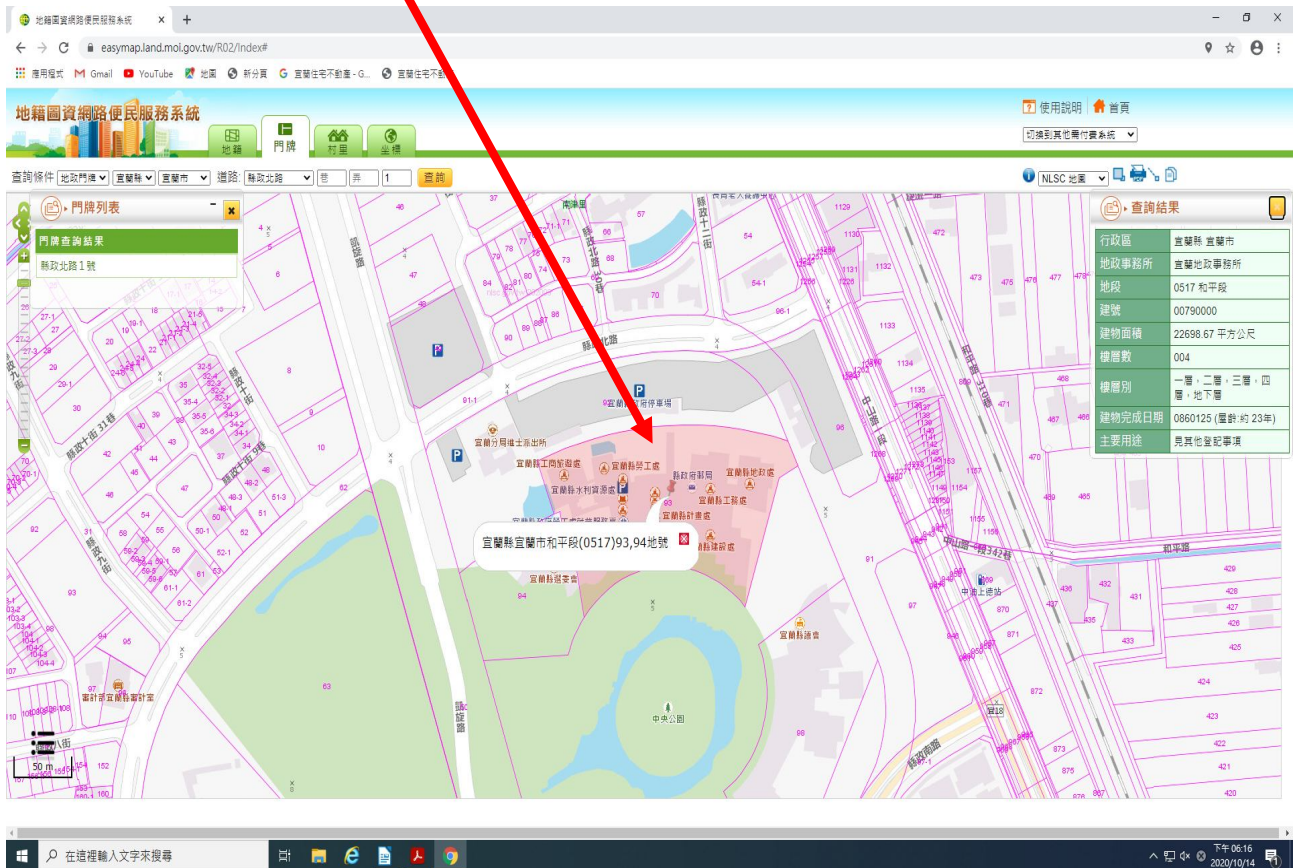
附件二、位置圖、設施平面配置圖、設施與道路斷面圖、立面圖。

底圖：可由網路取得

1. 地籍圖資網路便民服務系統<http://easymap.land.moi.gov.tw/>
2. 宜蘭縣政府住宅及不動產地理資訊系統<https://house.e-land.gov.tw/>

範例

宜蘭市縣政北路1號位置圖



範例

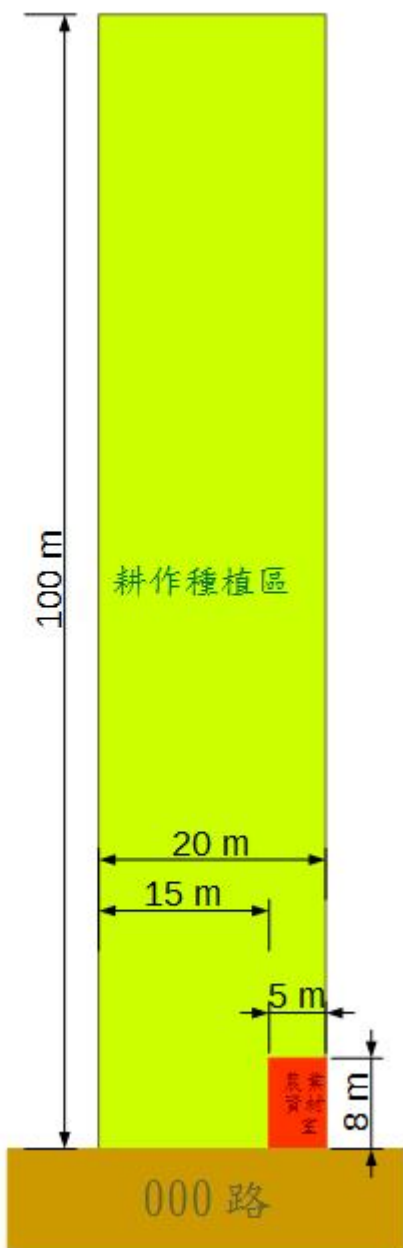
(1) 農業設施總面積檢討:

本基地申請**農業資材室**面積共計 000m^2 / 總面積 $000\text{m}^2 = 000\%$ 小於基地面積 40%... ok

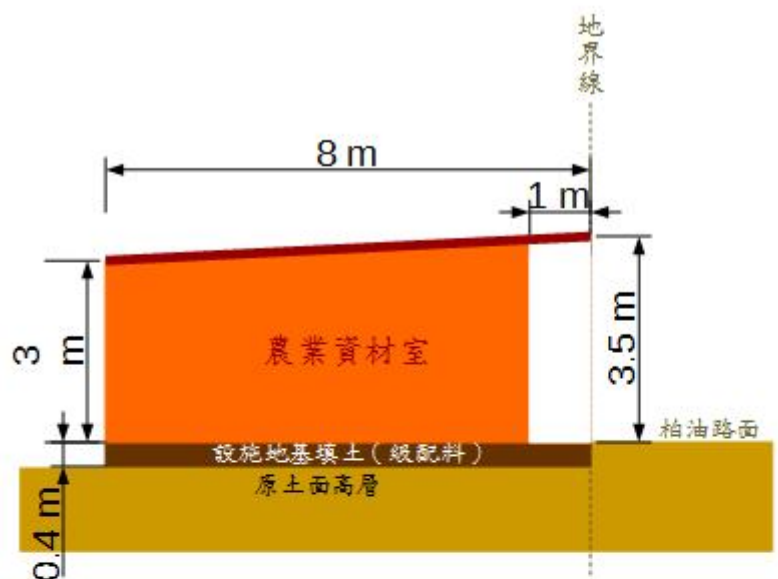
(2) 農業設施縱深檢討:

本基地申請**農業資材室**長 000m ÷ 總基地縱深 $000\text{m} = 000\%$ 小於基地縱深 40%... ok

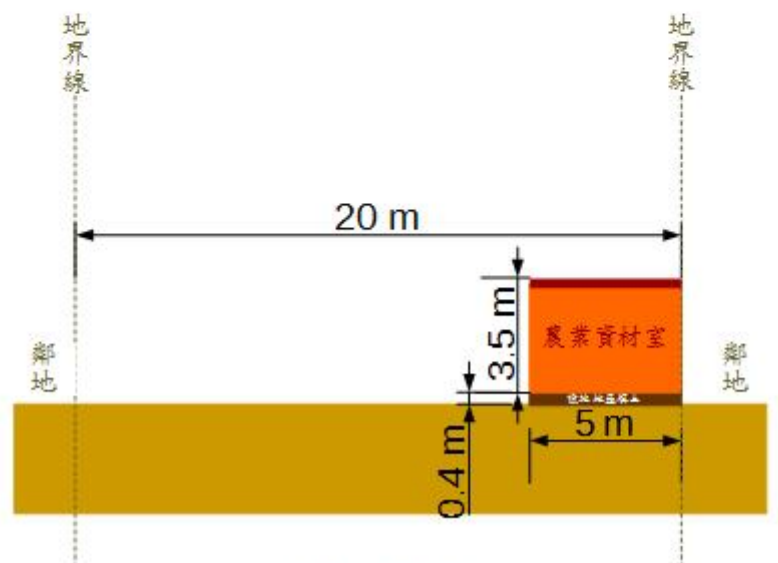
設施平面配置圖
(標示比例尺1/000)



設施與道路斷面圖
(標示比例尺1/000)



縱向斷面圖

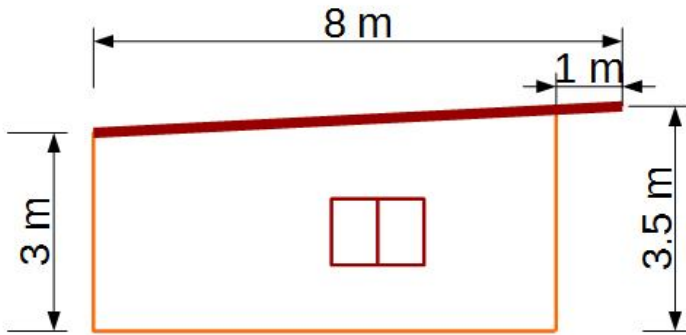


橫向斷面圖

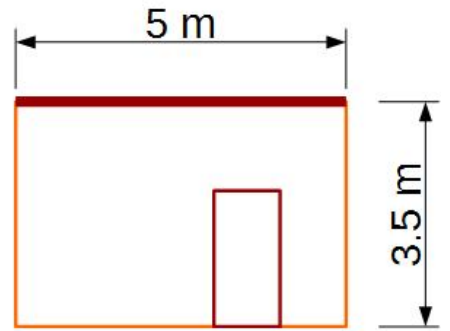
範例

立面圖

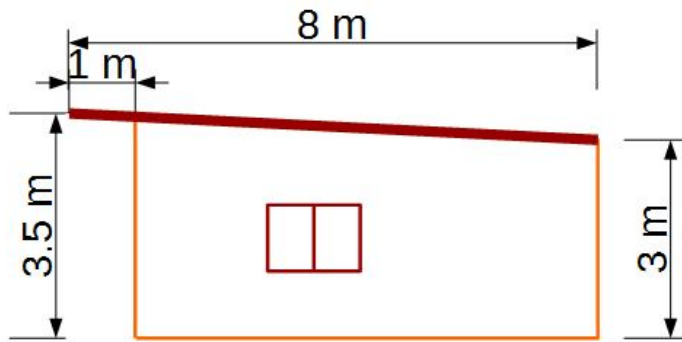
依實際尺寸及縮圖尺寸正確標示比例尺(1/000)



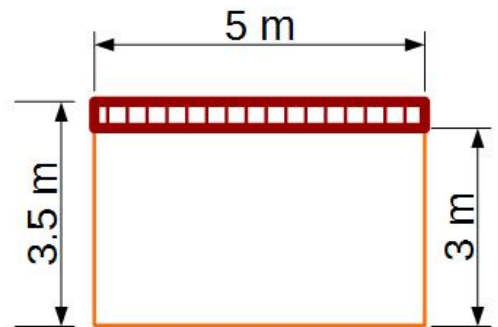
左立面圖



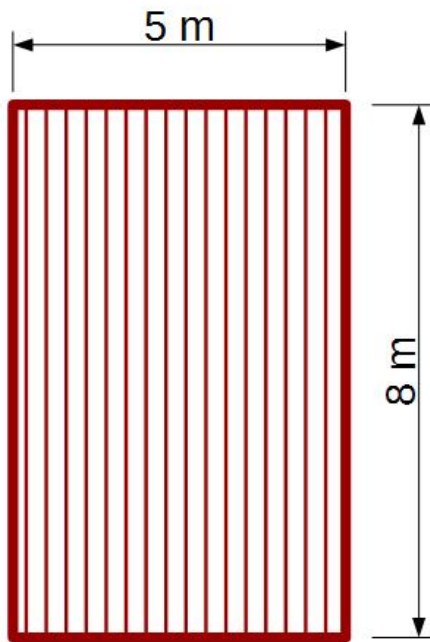
正立面圖



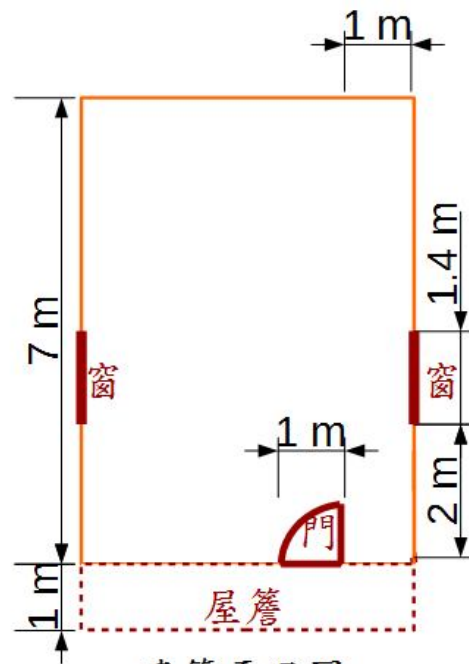
右立面圖



背立面圖



屋頂平面圖



建築平面圖