

宜蘭縣壯圍鄉【美福村】簡易疏散避難圖





編號：1000206-002

防災資訊表	
美福村基本資料	
總人口數：2,142 人	
災害通報單位(人員)	
1. 壯圍鄉災害應變中心	電話：03-9383018
2. 村長-陳天來	電話：03-9252348 手機：0932905913
3. 壯圍分駐所	電話：03-9382162
4. 壯圍消防分隊	電話：03-9380171
5. 警察局 110、消防局 119	
6. 交通部公路總局第四區養護工程處頭城工務段	電話：03-9882058
防災資訊	
1. 農業部農村發展及水土保持署	https://www.ardswc.gov.tw/Home/
2. 經濟部水利署	http://www.wra.gov.tw/
3. 中央氣象署	https://www.cwa.gov.tw/V8/C/
4. 宜蘭縣政府消防局	http://fire.e-land.gov.tw/
5. 壯圍鄉公所	https://www.jw.gov.tw/

避難處所	
<p>美福社區活動中心 面積：283.61 平方公尺 容納：60 人 地址：美福村美福路 3 段 92 巷 6 號 管理人：呂立中 電話：03-9383012#282 適用災害類別：風災、水災、地震、海嘯</p>	
	



宜蘭縣政府消防局、壯圍鄉公所
113 年 3 月更新

圖例	防災		設施	
	 疏散避難方向	 災害警告標誌設置點	 室內避難處所	 適用災害類別

新南路三段

美福路二段