宜蘭縣礁溪鄉地籍圖查詢資料

資料查詢時間：民國108年12月12日16時08分　收件號：108GB027087
土地坐落：宜蘭縣礁溪鄉義結段505地號共1筆

北

列印人員：謝幼緯

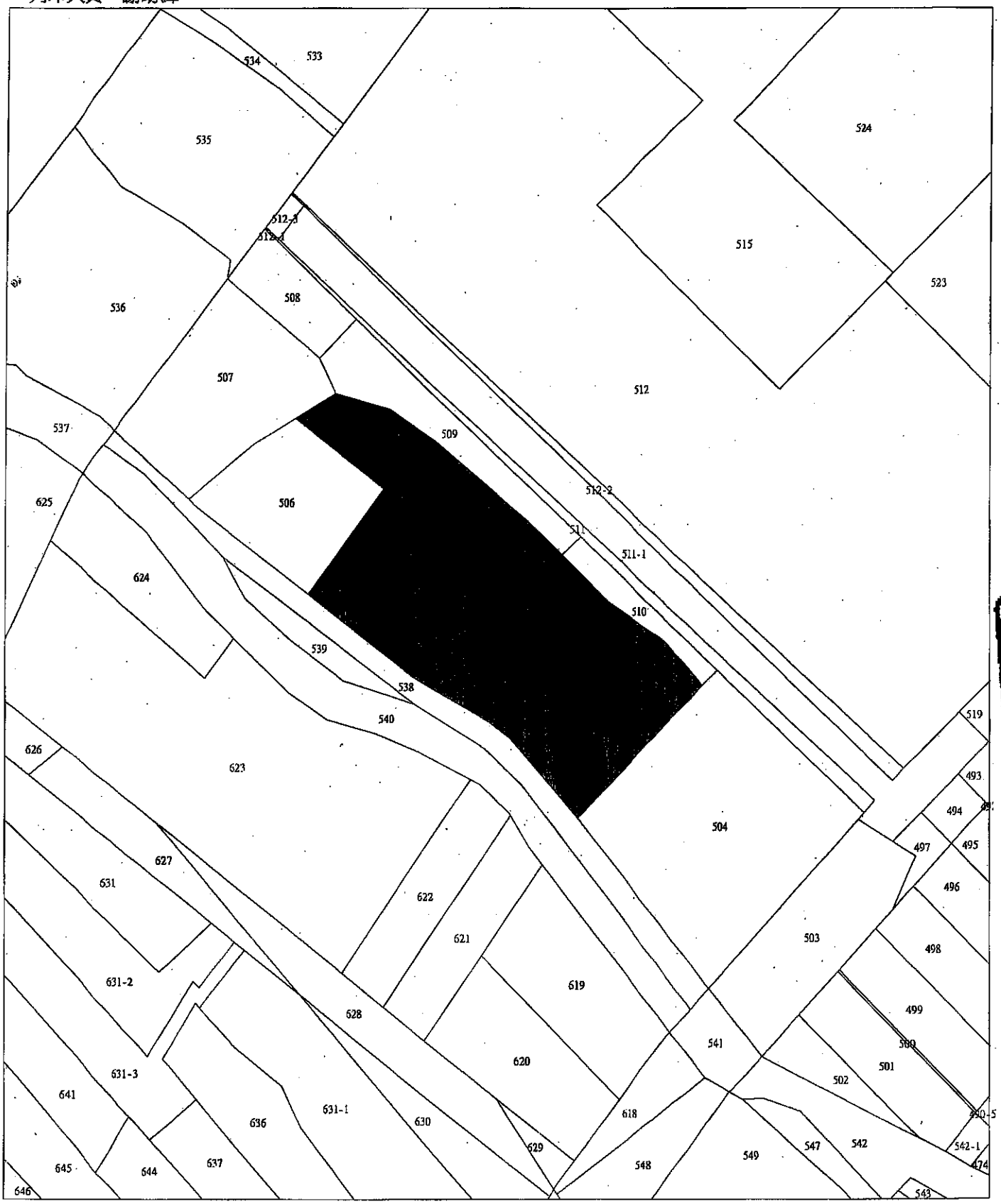

比例尺：1/500

查驗碼：108GB027087PIC1360657D9D30F40A883BFD7BF6682

宜蘭縣礁溪鄉地籍圖查詢資料

資料查詢時間：民國108年12月12日16時08分　收件號：108GB027087
土地坐落：宜蘭縣礁溪鄉義結段506地號共1筆

北

列印人員：謝幼緯

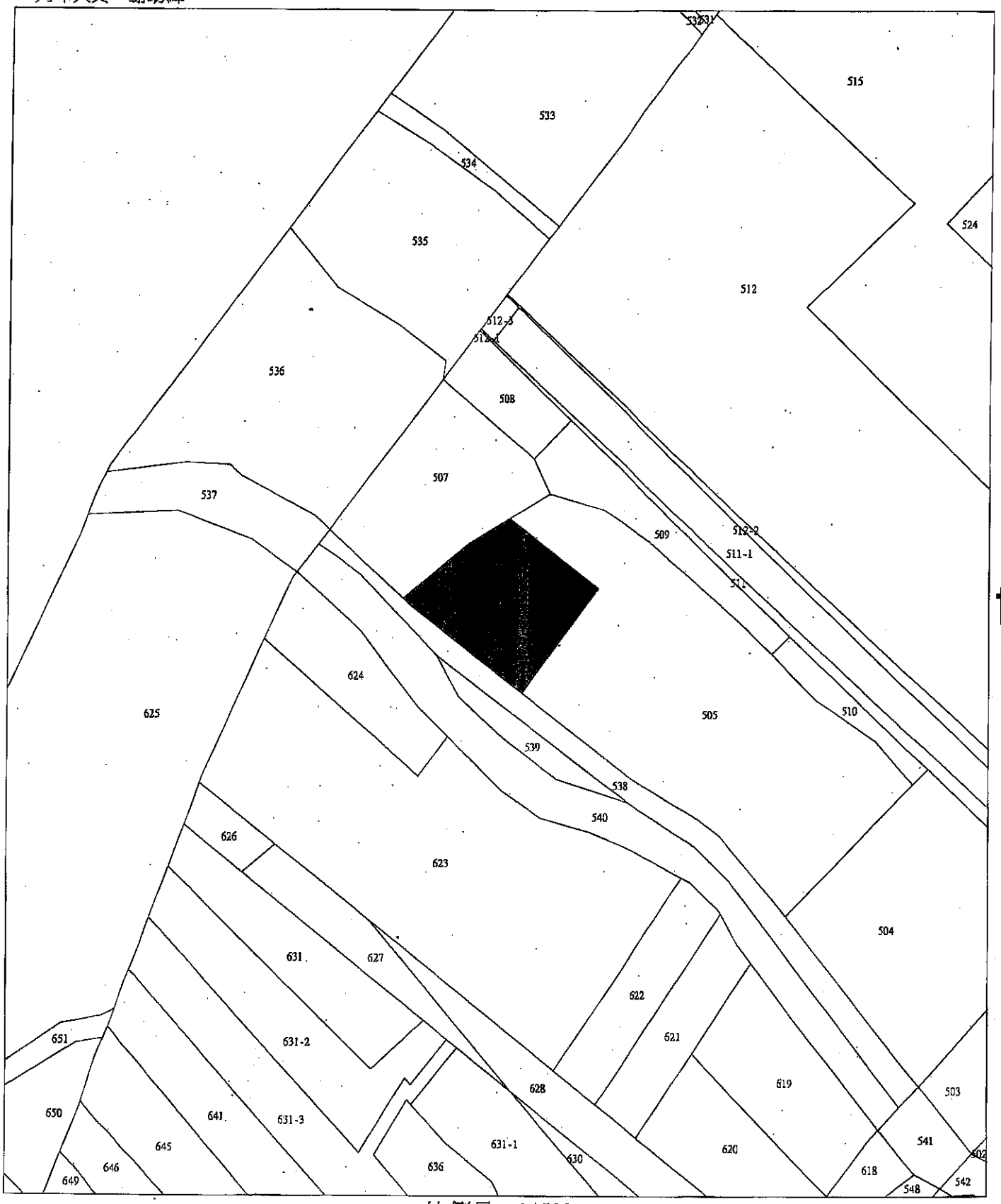

比例尺：1/500

查驗碼：108GB027087PIC1360657D9D30F40A883BFD7BF6682

宜蘭縣礁溪鄉地籍圖查詢資料

資料查詢時間：民國108年12月12日16時08分　收件號：108GB027087
土地坐落：宜蘭縣礁溪鄉義結段507地號共1筆

北

列印人員：謝幼緯

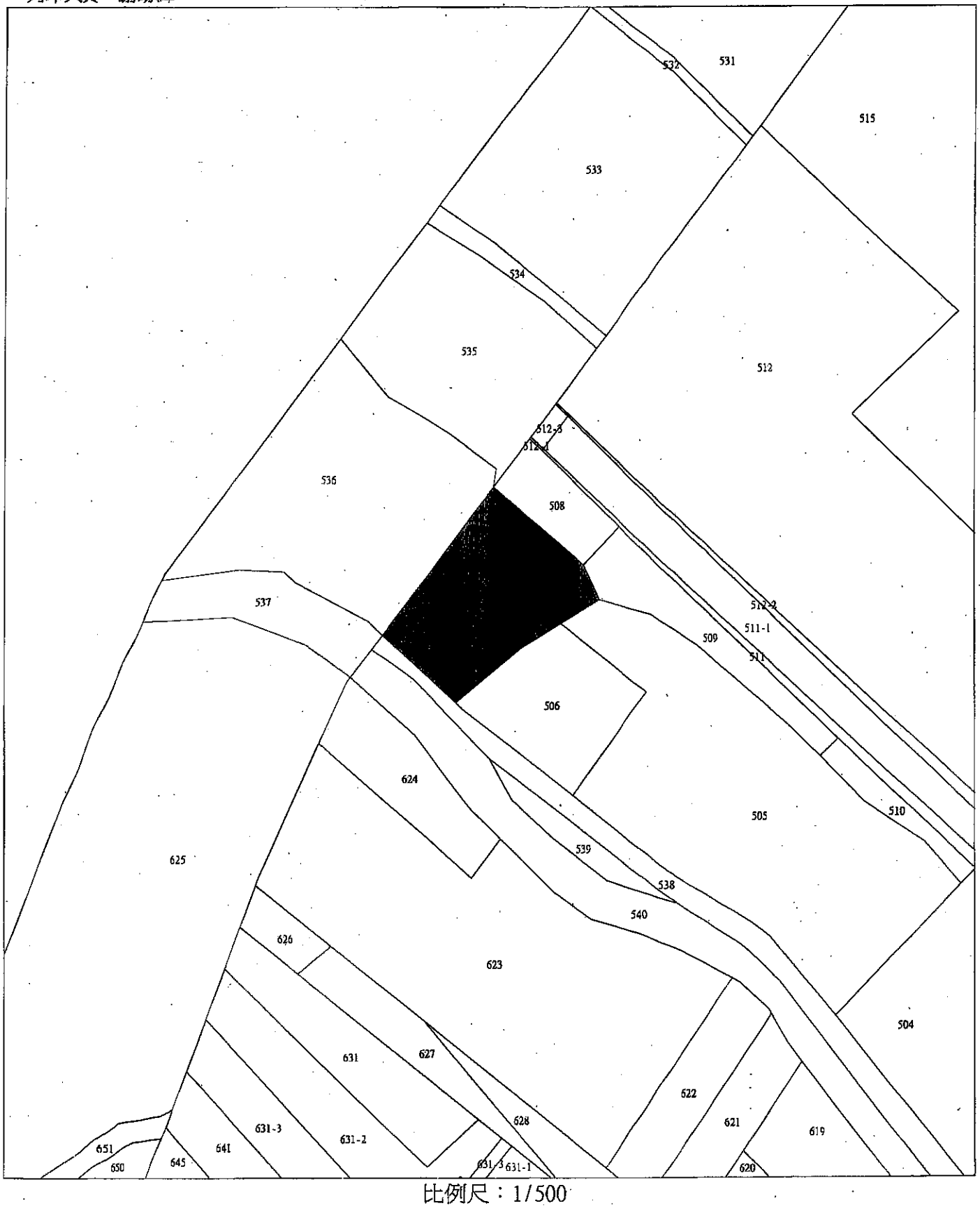

比例尺：1/500

查驗碼：108GB027087PIC1360657D9D30F40A883BFD7BF6682