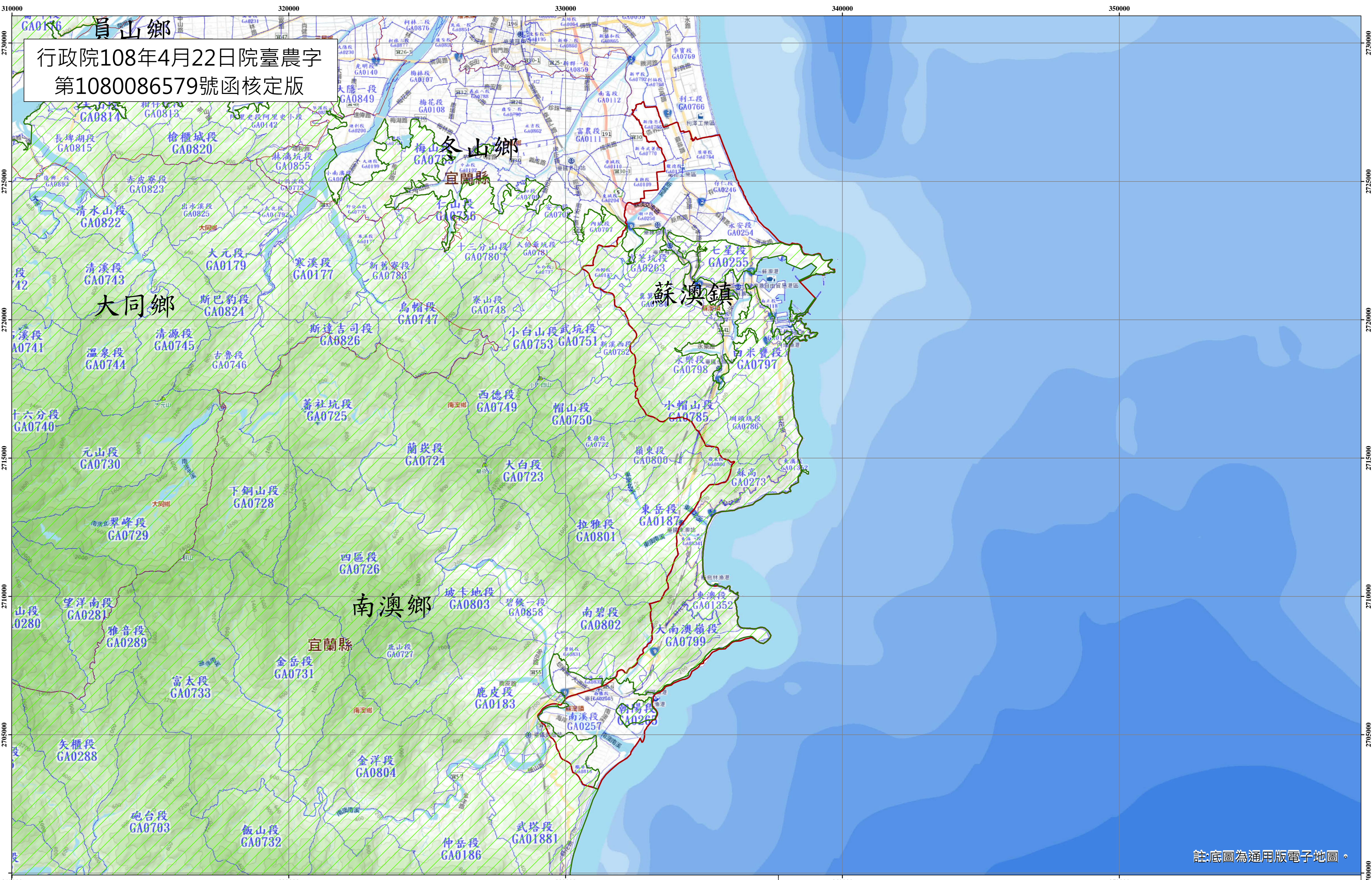


行政院108年4月22日院臺農字
第1080086579號函核定版


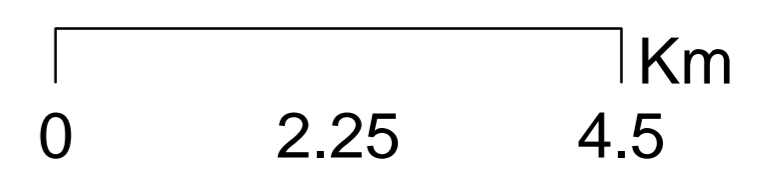


註:底圖為通用版電子地圖。

宜蘭縣山坡地範圍界址圖-蘇澳鎮

圖例

- 鄉鎮界
- 地段界
- 山坡地範圍



行政院農業委員會水土保持局 印製(108.4)