


財政部國有財產署北區分署 公告

發文日期：中華民國108年10月28日
發文字號：台財產北宜一字第10825013041號
附件：



主旨：本分署為辦理宜蘭縣蘇澳鎮南安段121地號第2錄（種植蔬菜）國有土地收回作業，占用人請勿種植農作，倘有種植請於108年11月20日前自行移除該占用作物並返還土地。逾期未辦者，本分署將逕依民法第66條第2項之規定收回土地，地上農林作物由土地所有權人逕為任何處理。










依據：民法第66條第2項。

公告事項：依民法第66條第2項之規定，不動產之出產物尚未分離者，為該不動產之一部分。故前述公告土地地上農林作物應為國有。

分署長 郭曉蓉


D. 國有土地勘(清)查表----使用現況略圖



編號：<108C100830>	
	
比例尺：1:500	
	國有土地範圍
	人行步道
	RC造涼亭
	木造觀景平台
	綠美化部分碎石雜草地
	種植蔬菜
	分錄線
	錄號
註	本次勘查建物平面圖係以最大投影面為依據辦理量測。
註	本勘查略圖實際地籍界址、使用位置面積及毗鄰地地上物有無越界使用應以地政機關複丈鑑界為準。

財政部國有財產署北區分署 公告

發文日期：中華民國108年10月28日
發文字號：台財產北宜一字第10825013642號
附件：















主旨：本分署為辦理宜蘭縣蘇澳鎮坪林段620地號第6錄（種植蔬菜、果樹及花木等）國有土地收回作業，占用人請勿種植農作，倘有種植請於108年11月20日前自行移除該占用作物並返還土地。逾期未辦者，本分署將逕依民法第66條第2項之規定收回土地，地上農林作物由土地所有權人逕為任何處理。

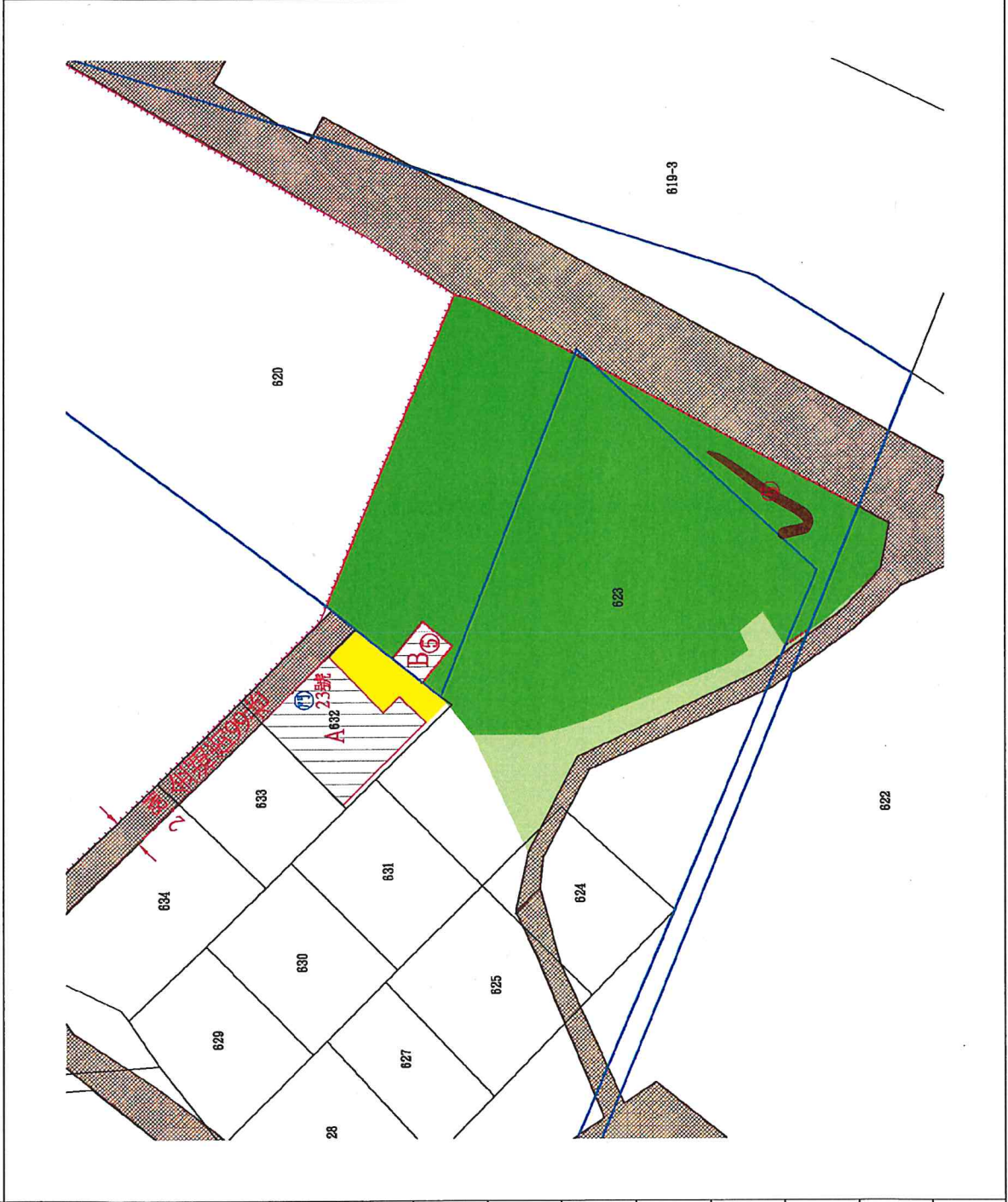
依據：民法第66條第2項。

公告事項：依民法第66條第2項之規定，不動產之出產物尚未分離者，為該不動產之一部分。故前述公告土地地上農林作物應為國有。

分署長郭曉蓉

D. 國有土地勘(清)查表-----使用現況略圖

編號：<107G00175>	
	
比例尺：1:600	
	國有土地範圍
	道路
	2FRC加強磚造房屋
	1F磚木造鐵皮屋頂房屋
	種植蔬菜及花木
	水泥地(含化糞池、放置盆栽及管線排水設施)
	碎石雜草地
	圍牆
	分錄線
	錄號
	門牌貼掛位置



財政部國有財產署北區分署 公告

發文日期：中華民國108年10月28日
發文字號：台財產北宜一字第10825013643號
附件：



主旨：本分署為辦理宜蘭縣蘇澳鎮國姓段745-1地號第2錄（種植蔬菜）國有土地收回作業，占用人請勿種植農作，倘有種植請於108年11月20日前自行移除該占用作物並返還土地。逾期未辦者，本分署將逕依民法第66條第2項之規定收回土地，地上農林作物由土地所有權人逕為任何處理。













依據：民法第66條第2項。

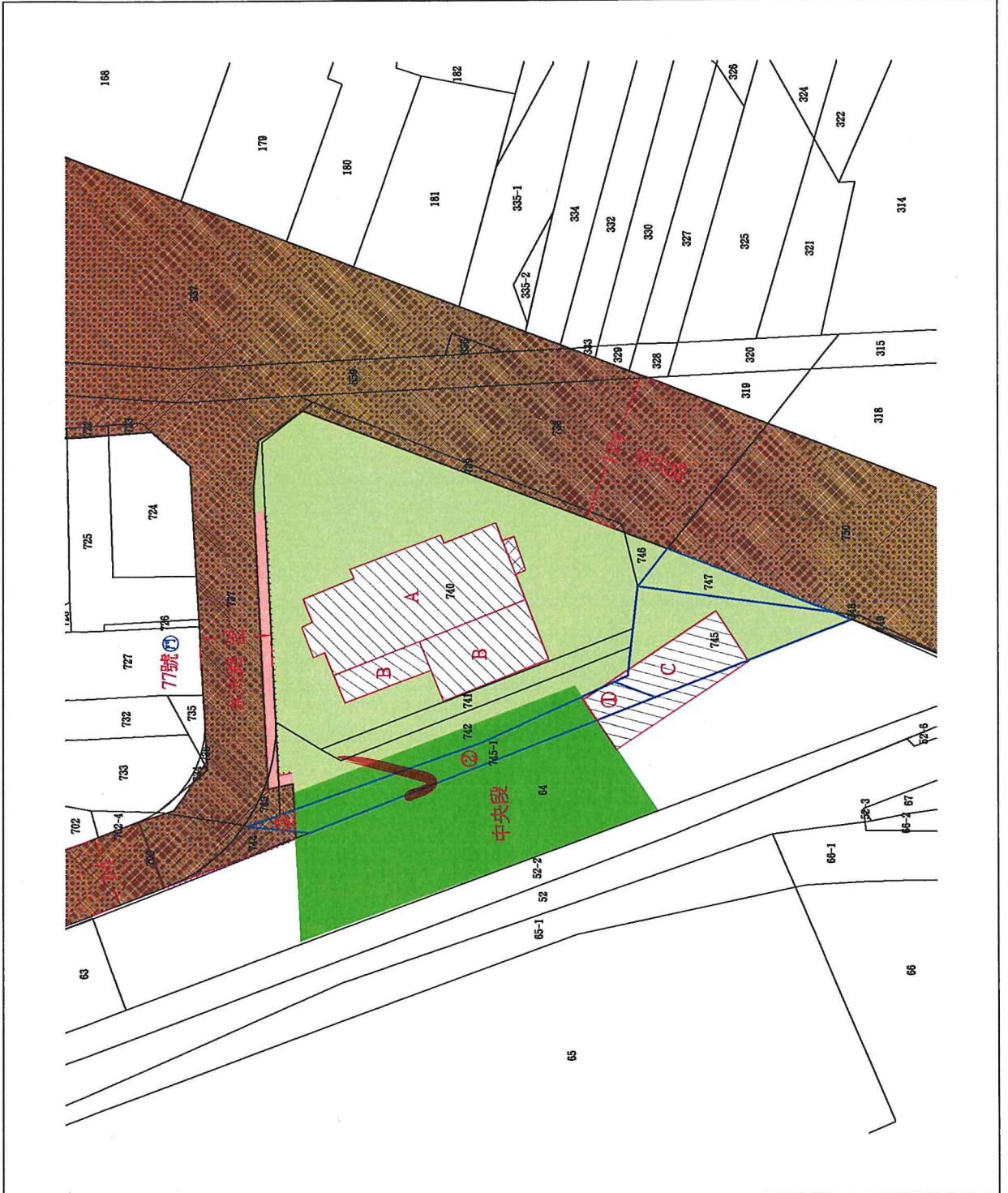
公告事項：依民法第66條第2項之規定，不動產之出產物尚未分離者，為該不動產之一部分。故前述公告土地地上農林作物應為國有。

正本：宜蘭縣蘇澳鎮國姓段745-1地號國有土地占用人

分署長郭曉蓉


D. 國有土地勘(清)查表---使用現況略圖

編號：<107G01047>	
	
比例尺：1:600	
	國有土地範圍
	道路
	2FRC加強磚造房屋
	1FRC加強磚造房屋(部分屋頂已倒塌)
	廢棄建物(僅剩牆壁)
	鐵架棚
	碎石雜草(林)地、水泥地及碎石地
	花台
	種植蔬菜、木架棚及部分堆放雜物
	圍牆
	分錄線



財政部國有財產署北區分署 公告

發文日期：中華民國108年10月24日
發文字號：台財產北宜一字第10825013644號
附件：



主旨：本分署為辦理宜蘭縣蘇澳鎮永安段36地號第2錄（種植蔬菜）國有土地收回作業，占用人請勿種植農作，倘有種植請於108年11月20日前自行移除該占用作物並返還土地。逾期未辦者，本分署將逕依民法第66條第2項之規定收回土地，地上農林作物由土地所有權人逕為任何處理。


依據：民法第66條第2項。

公告事項：依民法第66條第2項之規定，不動產之出產物尚未分離者，為該不動產之一部分。故前述公告土地地上農林作物應為國有。

分署長郭曉蓉

財政部國有財產署北區分署 公告

發文日期：中華民國108年10月28日
發文字號：台財產北宜一字第10825013645號
附件：



主旨：本分署為辦理宜蘭縣蘇澳鎮朝陽段669地號第4錄（種植花生）國有土地收回作業，占用人請勿種植農作，倘有種植請於108年11月20日前自行移除該占用作物並返還土地。逾期未辦者，本分署將逕依民法第66條第2項之規定收回土地，地上農林作物由土地所有權人逕為任何處理。

依據：民法第66條第2項。

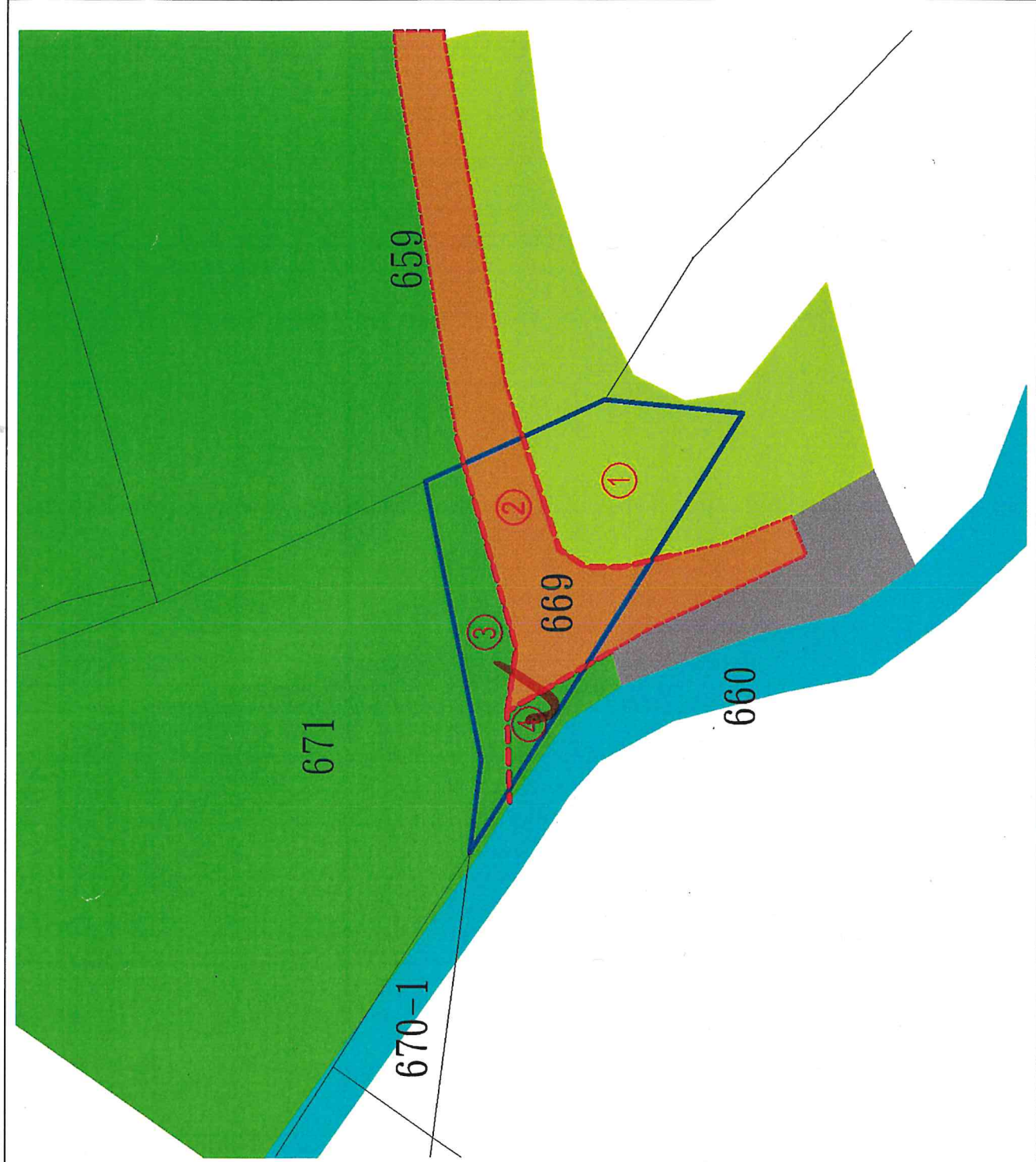
公告事項：依民法第66條第2項之規定，不動產之出產物尚未分離者，為該不動產之一部分。故前述公告土地地上農林作物應為國有。

分署長 郭曉蓉

編號：<107GZ90417>

D. 國有土地勘(清)查表---使用現況略圖

列印日期：107年06月04日



比例尺：1/400

國有土地範圍

碎石地通道

種植農作物

溝渠

雜草地

泥土地

分錄線

錄號

669地號第3錄併用同段659、671地號權管本署，第4錄併用同段660地號權管本署。


本勘查略圖實際地籍界址、使用位置面積及毗鄰地地上物是否越界使用，應以地政機關複丈鑑界為準。

註

註

財政部國有財產署北區分署 公告

發文日期：中華民國108年10月24日
發文字號：台財產北宜一字第10825013646號
附件：












主旨：本分署為辦理宜蘭縣蘇澳鎮永樂段9地號第1錄（種植農作物）國有土地收回作業，占用人請勿種植農作，倘有種植請於108年11月20日前自行移除該占用作物並返還土地。逾期未辦者，本分署將逕依民法第66條第2項之規定收回土地，地上農林作物由土地所有權人逕為任何處理。

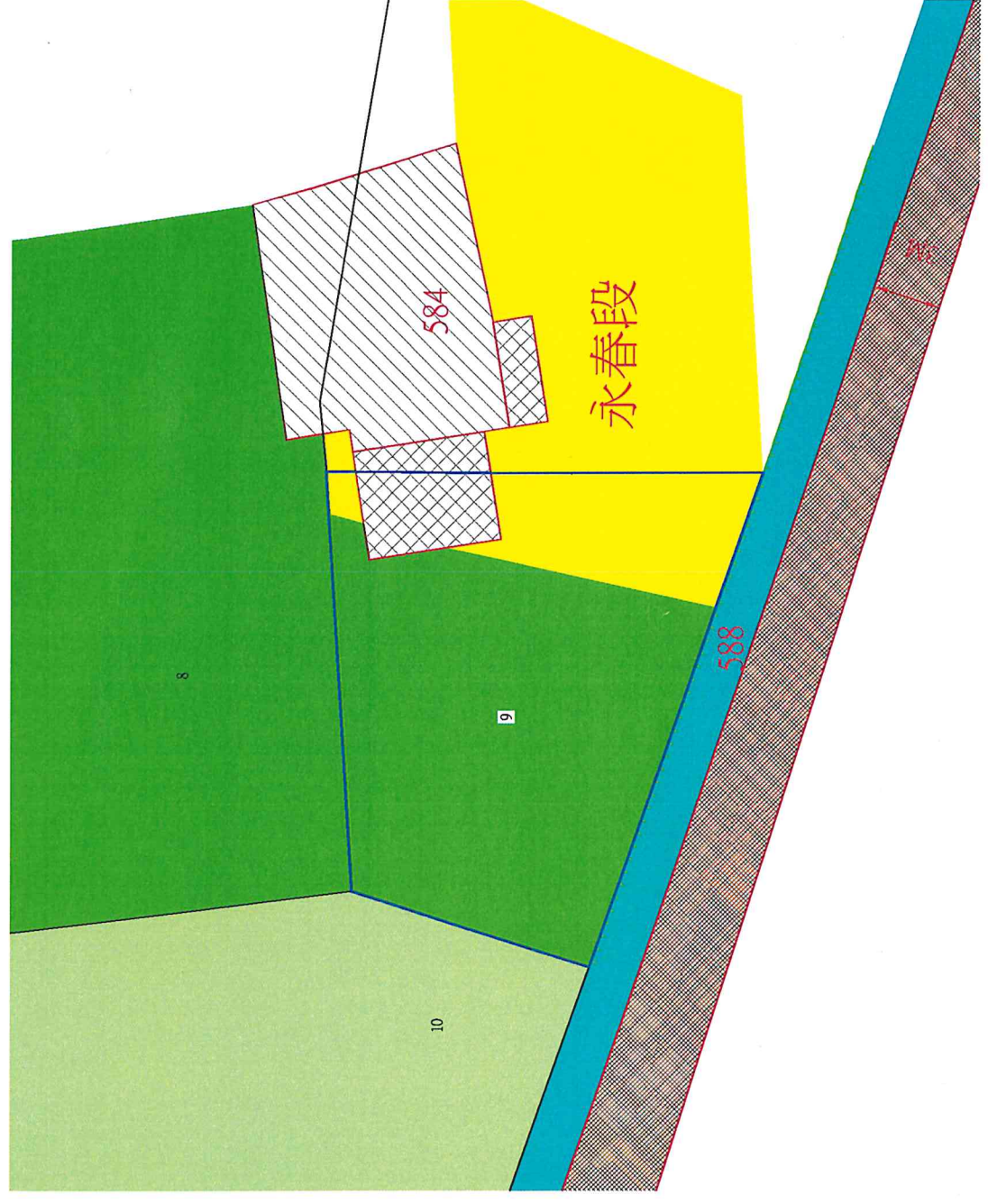
依據：民法第66條第2項。

公告事項：依民法第66條第2項之規定，不動產之出產物尚未分離者，為該不動產之一部分。故前述公告土地地上農林作物應為國有。

分署長郭曉蓉


D.國有土地勘(清)查表----使用現況略圖
 列印日期：103年02月14日

編號：<102GZ90481>	
	
比例尺：1:300	
	國有土地範圍
	1FRC加強磚造房屋
	鐵架棚
	鐵皮圍籬
	水泥地
	水溝
	種植農作物(部份地上堆置雜物)
	雜草林地
註	併用同段8地號及永春段584地號權管本署



財政部國有財產署北區分署 公告

發文日期：中華民國108年10月28日
發文字號：台財產北宜一字第10825013647號
附件：















主旨：本分署為辦理宜蘭縣蘇澳鎮東澳一段237地號第6錄（種植蔬菜）國有土地收回作業，占用人請勿種植農作，倘有種植請於108年11月20日前自行移除該占用作物並返還土地。逾期未辦者，本分署將逕依民法第66條第2項之規定收回土地，地上農林作物由土地所有權人逕為任何處理。


依據：民法第66條第2項。

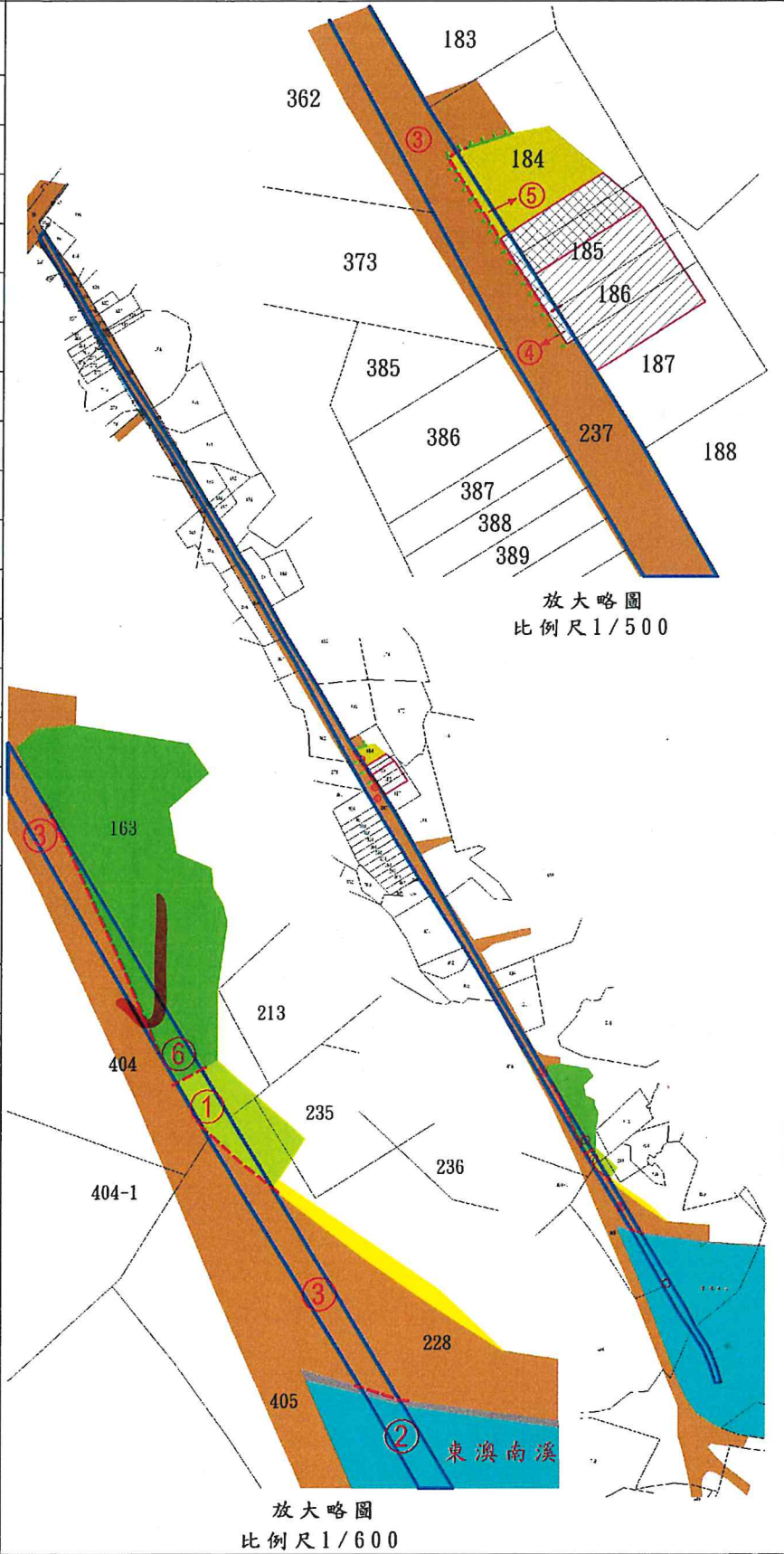
公告事項：依民法第66條第2項之規定，不動產之出產物尚未分離者，為該不動產之一部分。故前述公告土地地上農林作物應為國有。

分署長 郭曉蓉

比例尺：1/2400

	國有土地範圍
	道路
	2FRC加強磚造房屋
	鐵架棚
	種植農作物
	畜禽舍
	水泥地
	雜草林地
	溪
	堤防
	圍牆
	分錄線

	錄號
註	237地號第4錄併用同段186地號、第5錄併用同段185、184地號權屬私有，第6錄併用同段163地號權管本署。
註	本勘查略圖實際地籍界址、使用位置面積及毗鄰地上物是否越界使用，應以地政機關複丈鑑界為準。




放大略圖
比例尺1/500

放大略圖
比例尺1/600

財政部國有財產署北區分署 公告

發文日期：中華民國108年10月28日
發文字號：台財產北宜一字第10825013648號
附件：



主旨：本分署為辦理宜蘭縣蘇澳鎮東澳一段543地號第5錄（種植果樹）國有土地收回作業，占用人請勿種植農作，倘有種植請於108年11月20日前自行移除該占用作物並返還土地。逾期未辦者，本分署將逕依民法第66條第2項之規定收回土地，地上農林作物由土地所有權人逕為任何處理。

依據：民法第66條第2項。

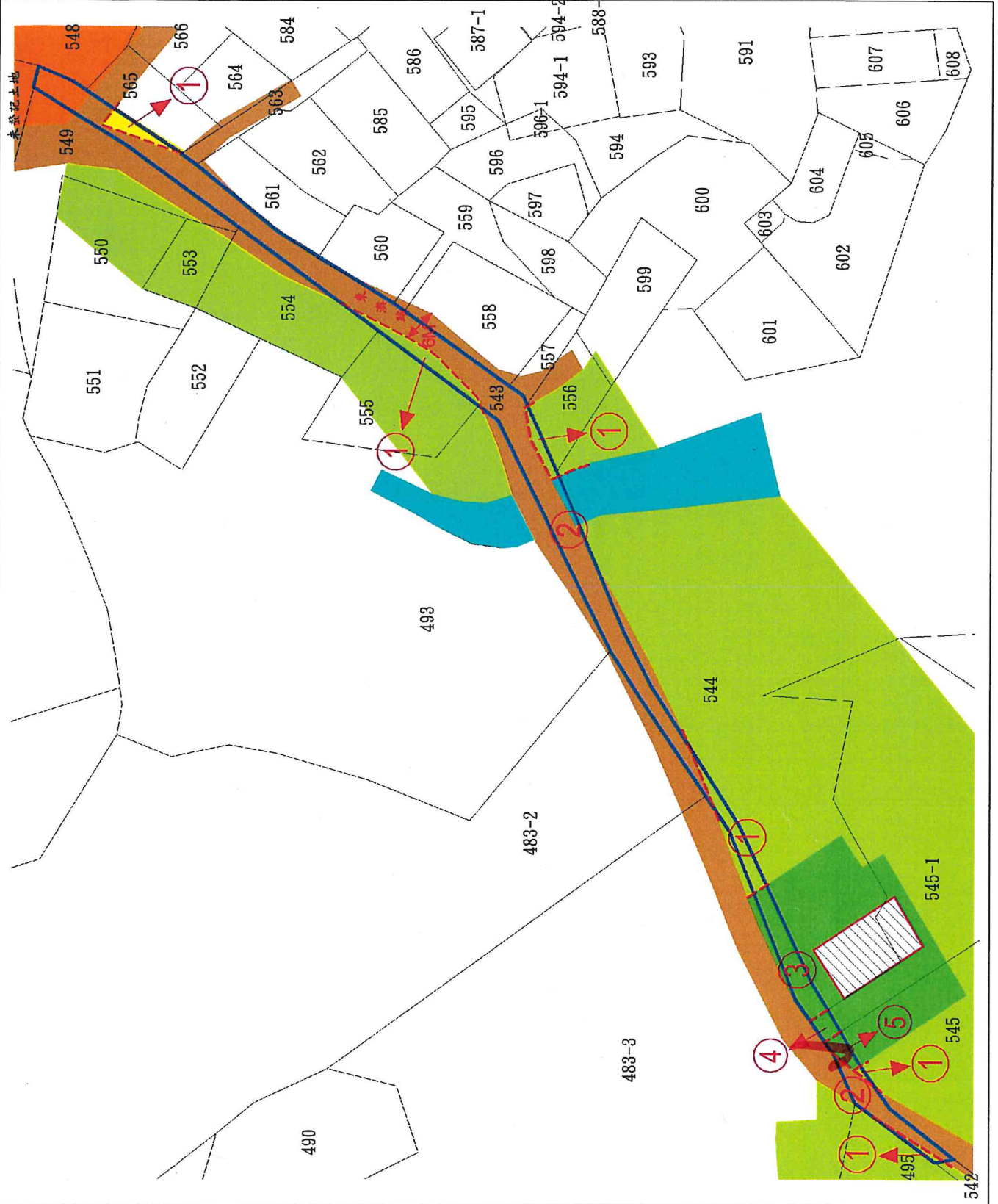
公告事項：依民法第66條第2項之規定，不動產之出產物尚未分離者，為該不動產之一部分。故前述公告土地地上農林作物應為國有。

分署長郭曉蓉

編號：<107GZ90440>

D. 國有土地勘(清)查表...使用現況略圖


列印日期：107年09月03日



比例尺：1/600	
國有土地範圍	
道路	
1F磚造鐵皮屋頂房屋	
種植農作物(部份園藝、盆栽)	
公園綠地	
水泥地	
溝渠	
雜草林地	
分錄線	
錄號	
註	543地號第3錄併用同段483-3地號、第4錄併用同段545-1地號、第5錄併用同段545地號權屬私有，第3錄併用同段544地號權屬本署。
註	本勘查略圖實際地籍界址、使用位置面積及毗鄰地上物是否越界使用，應以地政機關複丈鑑界為準。

財政部國有財產署北區分署 公告

發文日期：中華民國108年10月28日
發文字號：台財產北宜一字第10825013649號
附件：

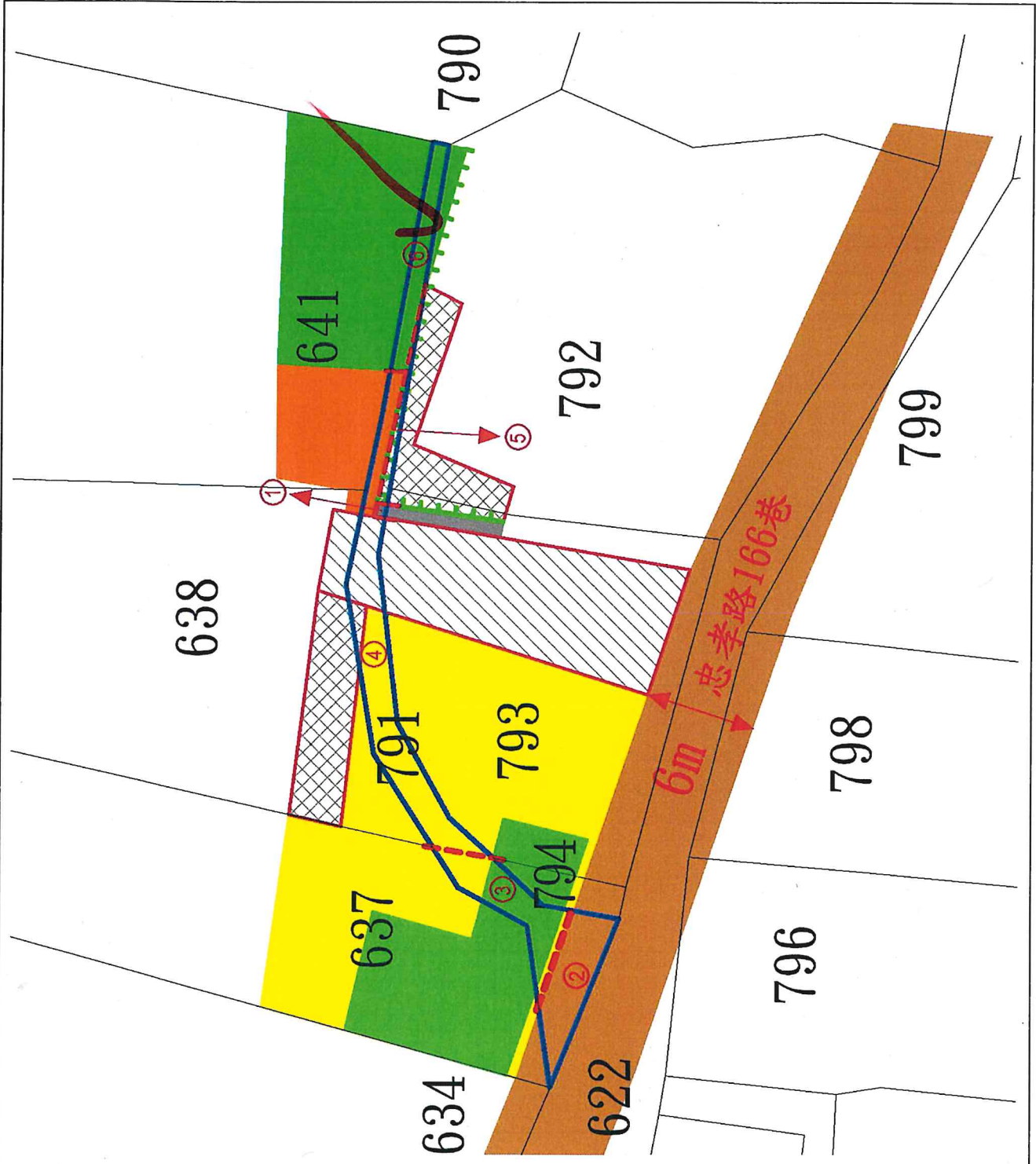


主旨：本分署為辦理宜蘭縣蘇澳鎮保安段791地號第6錄（種植果樹）國有土地收回作業，占用人請勿種植農作，倘有種植請於108年11月20日前自行移除該占用作物並返還土地。逾期未辦者，本分署將逕依民法第66條第2項之規定收回土地，地上農林作物由土地所有權人逕為任何處理。

依據：民法第66條第2項。

公告事項：依民法第66條第2項之規定，不動產之出產物尚未分離者，為該不動產之一部分。故前述公告土地地上農林作物應為國有。

分署長郭曉蓉



比例尺：1/300	
	國有土地範圍
	道路
	1F磚造房屋
	鐵架棚
	種植農作物
	水泥地(上方部份放置盆栽)
	畜禽舍
	泥土地
	圍牆
	錄號
	分錄線
註	791地號第3錄併用同段637、794地號，第4錄併用同段638、641、794地號，第5錄併用同段792、793地號，第6錄併用同段641、792地號權屬私有。
註	本勘察略圖實際地籍界址、使用位置面積及毗鄰地上物是否越界使用，應以地政機關複丈鑑界為準。