


宜蘭縣政府 公告

發文日期：中華民國111年9月8日
發文字號：府交規字第1110141751B號



主旨：111年9月16日至18日辦理「2022蘭陽媽祖文化節」遶境活動
實施交通管制公告。

依據：道路交通管理處罰條例第5條。

公告事項：

一、111年9月16日至18日辦理「2022蘭陽媽祖文化節」遶境活動
管制時間、路段及管制措施如下：

- (一)111年9月16日00時至16時，頭城鎮烏石港路、港墘路進行
管制(詳附圖一)。
- (二)111年9月16日12至16時，頭城鎮青雲路3段—開蘭路—和平
東路—中庸街—民鋒路—和平街—沙成路—新興路—青雲
路2段—青雲路1段進行管制(詳附圖一)。
- (三)111年9月16日(16時至20時)，礁溪鄉礁溪路7段—礁溪路6
段—中山路2段—中山路1段—礁溪路3段進行管制(詳附圖
二)。
- (四)111年9月17日(06時至10時)，礁溪鄉礁溪路3段—礁溪路2
段—礁溪路1段—開蘭路進行管制(詳附圖三)。
- (五)111年9月17日(08時至16時)，宜蘭市中山路5段—中山路3
段—中山路2段—神農路2段—民權路1段—中山路1段進行管
制(詳附圖四)。

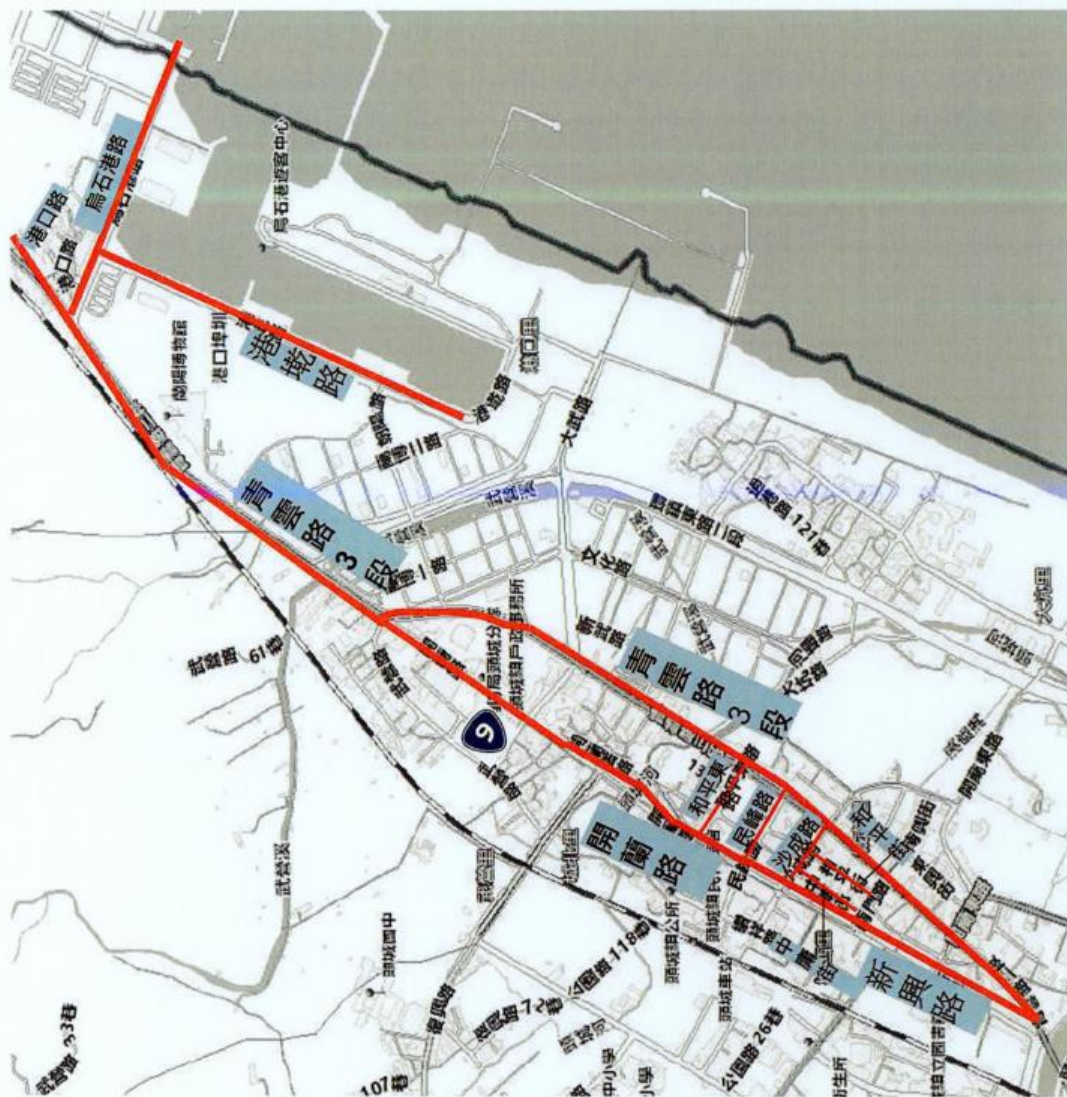
- (六)111年9月17日(12時至18時)，五結鄉二結路—中正西路進行管制(詳附圖五)。
- (七)111年9月17日(16時至22時)及9月18日(05時至12時)，羅東鎮中正北路—中正路—中正南路—忠孝路—民生路—中山路2段—成功街進行管制(詳附圖六)。
- (八)111年9月17日(13時至18時)，三星鄉上將路2段—大洲原路—中興路1段—三星路4段—三星路5段—三星路6段進行管制(詳附圖七)。
- (九)111年9月17日(16時至22時)，冬山鄉冬山路5段及9月18日(08至16時)，冬山鄉清溝路—光明路—冬山路進行管制(詳附圖八)。
- (十)9月18日(14時至22時)，蘇澳鎮中山路2段—移山路—江夏路進行管制(詳附圖九)。
- (十一)111年9月16日00時至9月16日16時，頭城鎮烏石港路禁止停車。
- (十二)111年9月17日(12時至16時)，宜蘭市中山路3段(河濱路—舊城南路)禁止停車。
- 二、請行進車輛提早進入替代道路，未實施道路管制路段，遇車流壅塞或緊急狀況時，警方得依道路交通管理處罰條例、警察職權行使法等相關規定，針對人、車暫時驅離或禁止進入，俾預防危害發生。

縣長 林晏妙



頭城鎮

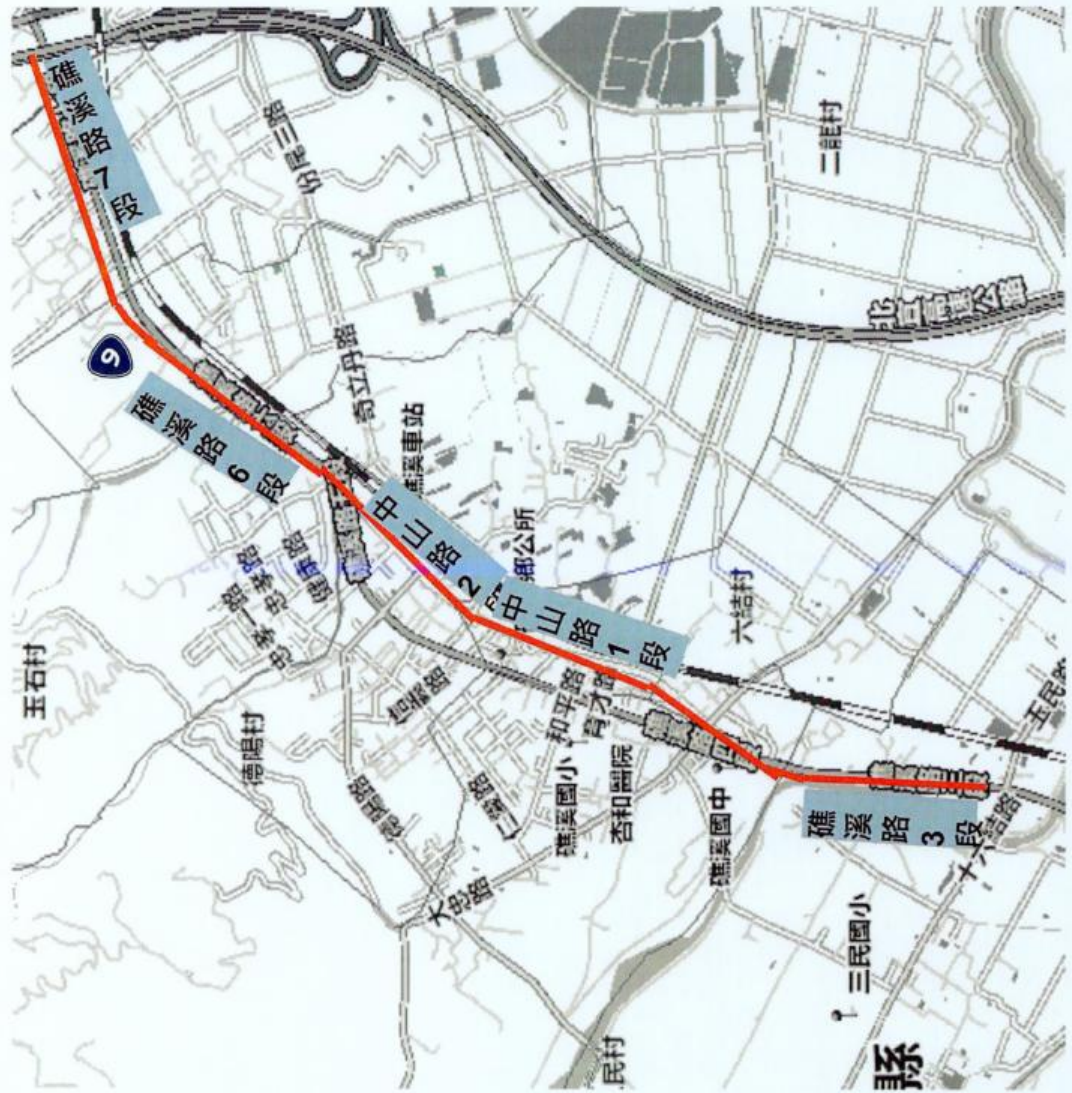
附圖一



管制路段	管制時間	管制車道數
烏石港路 (青雲路 3 段以東)、港墘路	9 月 16 日 00 時至 16 時	全線道
青雲路 3 段	9 月 16 日 12 時至 16 時	南下機慢車及外側車道
開蘭路段 (青雲路 3 段口至新興路)	9 月 16 日 12 時至 16 時	全線道
和平東路、中庸街	9 月 16 日 12 時至 16 時	全線道
民鋒路段 (開蘭路至青雲路 3 段)	9 月 16 日 12 時至 16 時	全線道
和平街段 (南門路至和平東路)	9 月 16 日 12 時至 16 時	全線道
沙成路段 (青雲路 3 段至開蘭路)	9 月 16 日 12 時至 16 時	全線道
新興路段 (開蘭路至頭城大橋下)	9 月 16 日 12 時至 16 時	全線道
青雲路 1 段-2 段 (頭城大橋下至礁溪路 7 段)	9 月 16 日 12 時至 16 時	全線道

礁溪鄉

附圖二

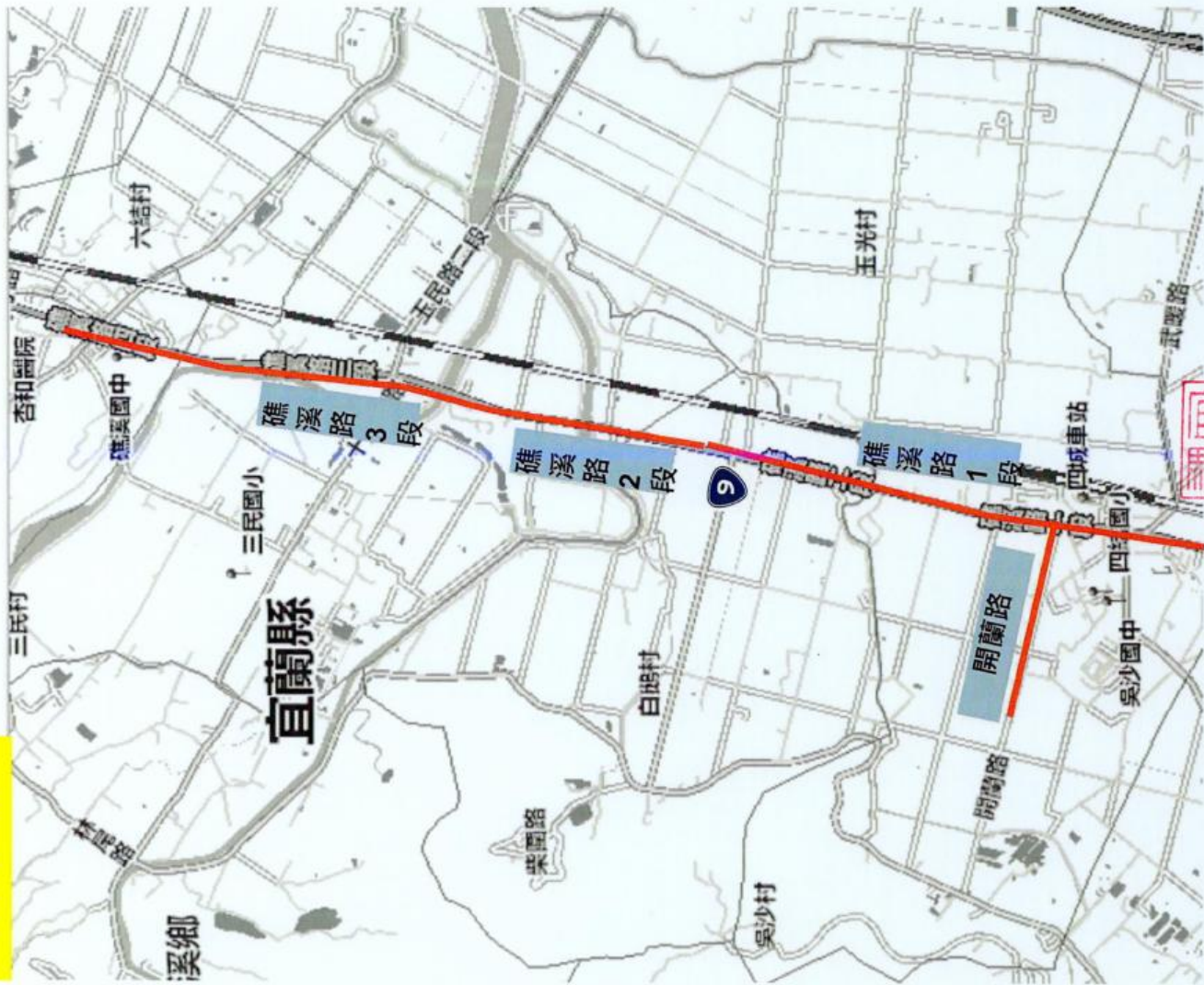


管制路段	管制時間	管制車道數
礁溪路 3、6、7 段	9月16日 16時至 20時	全線道
中山路 1、2 段 (礁溪路 5 段至礁溪路 4 段)	9月16日 16時至 20時	全線道



礁溪鄉

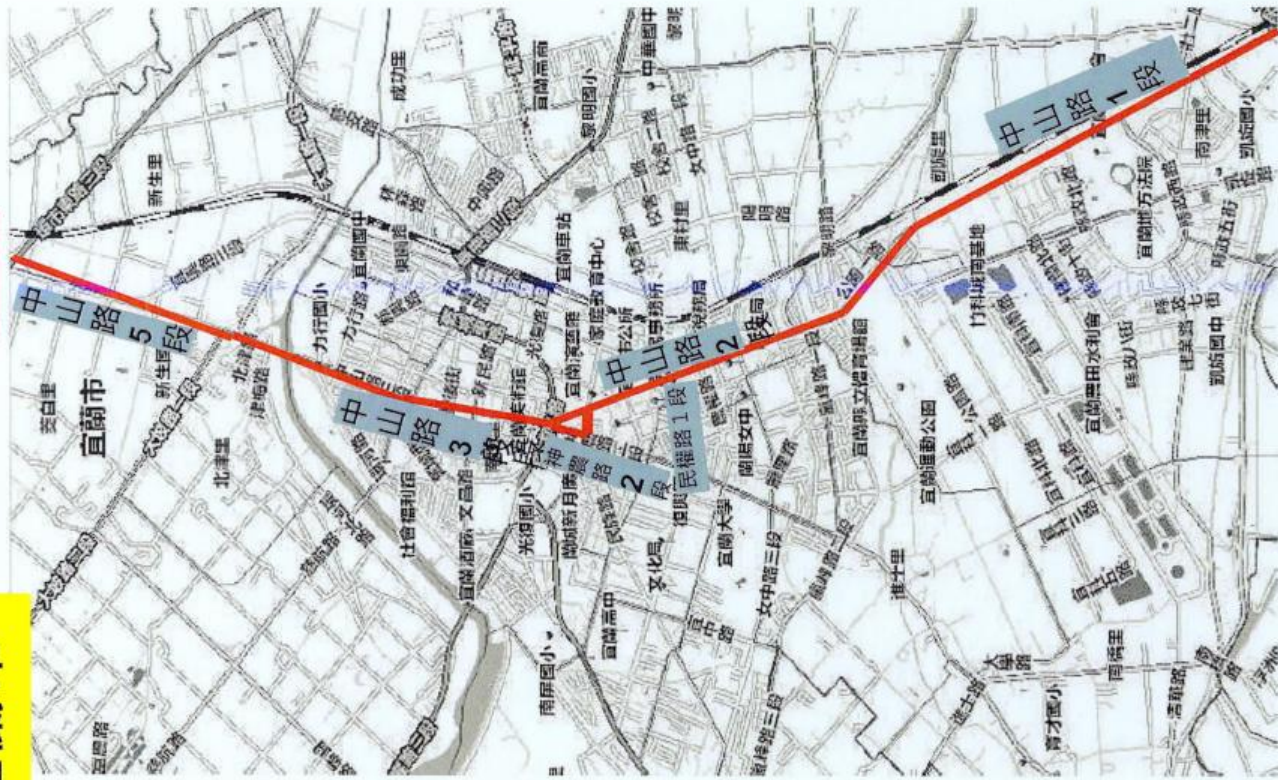
附圖三



管制路段	管制時間	管制車道數
開蘭路段 (礁溪路 1 段至開蘭路 187 號前)	9 月 17 日 06 時至 09 時	全線道
礁溪路 3 段至礁溪路 1 段 (武暖大排前)	9 月 17 日 06 時至 10 時	單向 (往南) 全線道

宜蘭市

附圖四

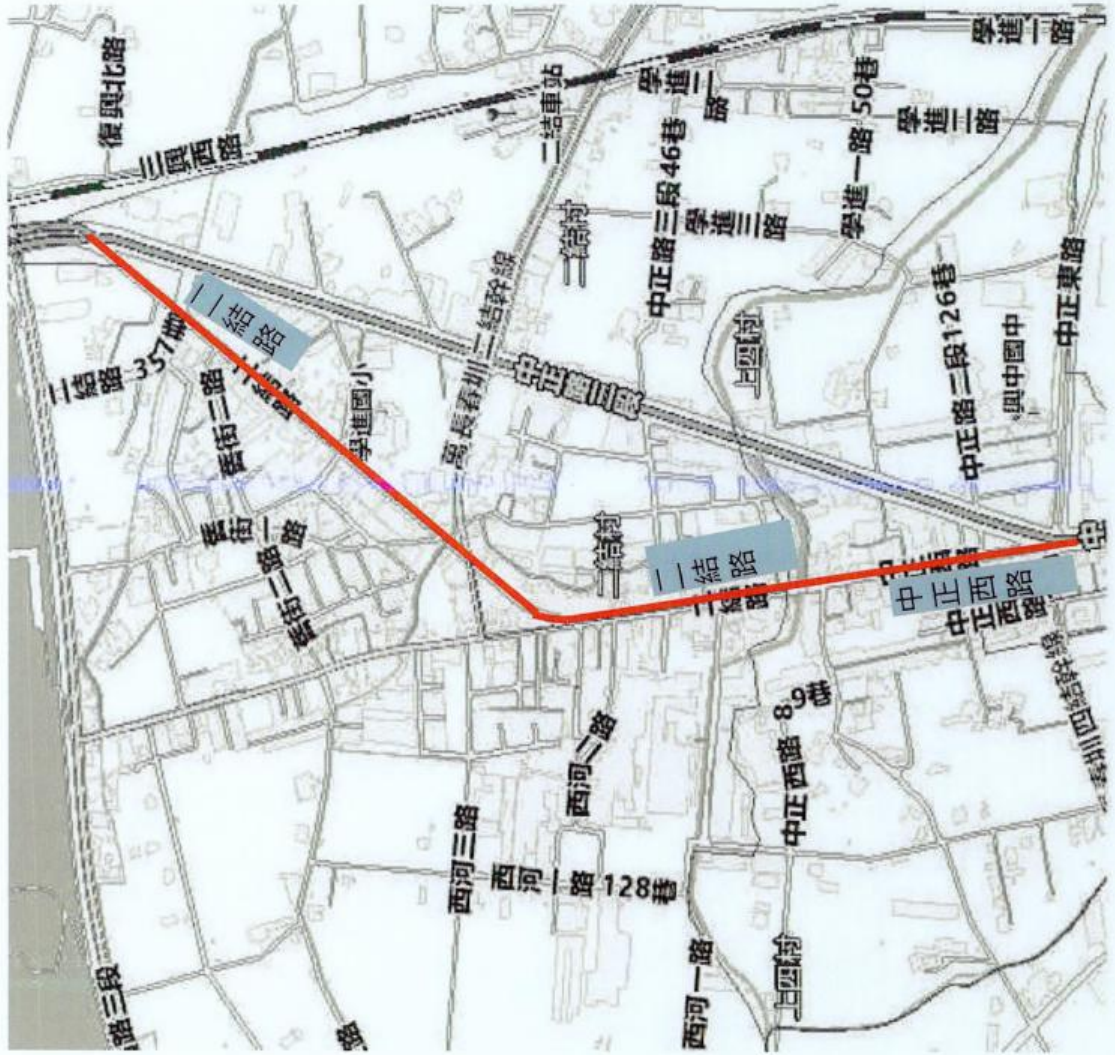


管制路段	管制時間	管制車道數
宜蘭市中山路 5 段	9月17日 08時至 12時	一線道
宜蘭市中山路 3 段	9月17日 08時至 16時	全線道
宜蘭市中山路 2 段	9月17日 08時至 16時	全線道
宜蘭市神農路 2 段 (舊城南路至民權路口)	9月17日 08時至 16時	全線道
宜蘭市民權路 1 段	9月17日 08時至 16時	全線道
宜蘭市中山路 1 段	9月17日 08時至 16時	一線道



五結鄉

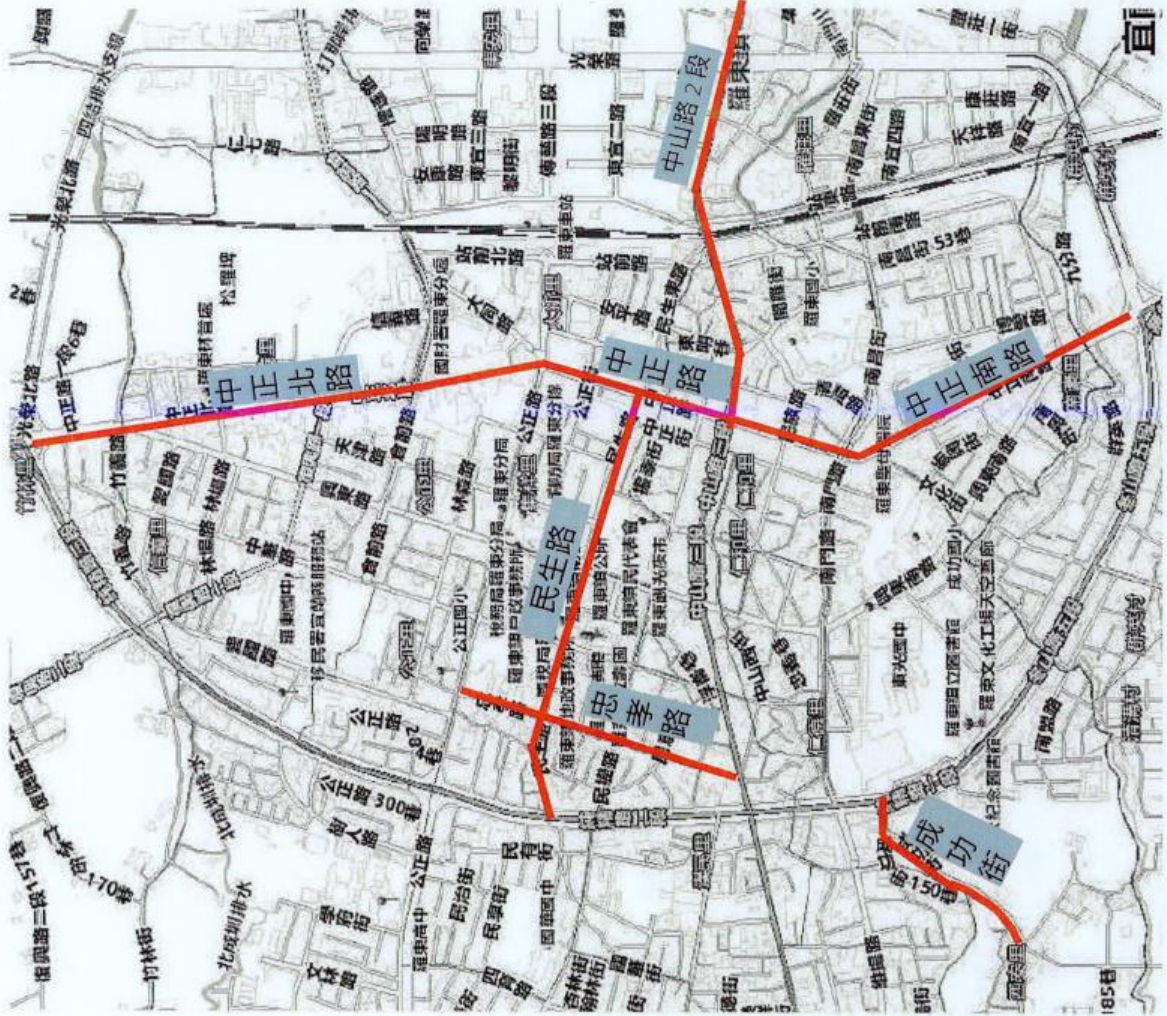
附圖五



管制路段	管制時間	管制車道數
二結路、中正西路	9月17日12時至18時	全線道

羅東鎮

附圖六

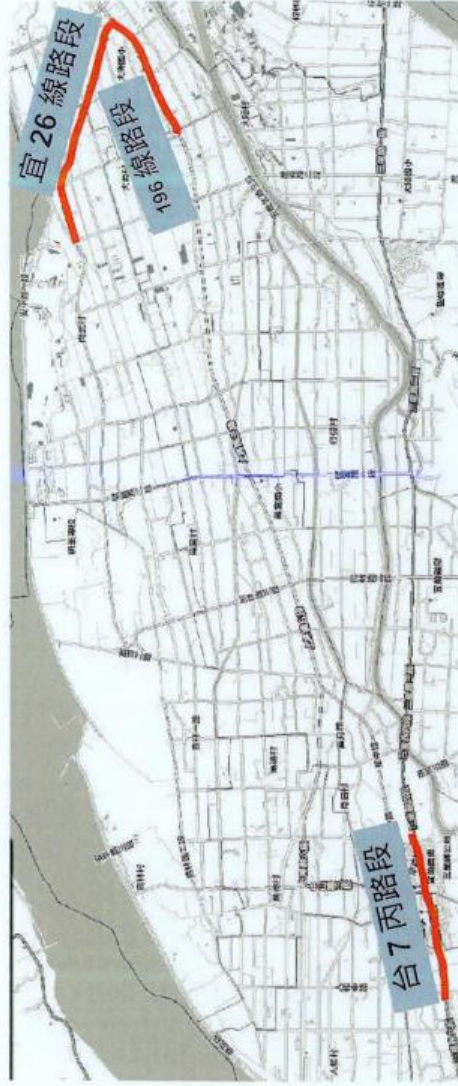


管制路段	管制時間	管制車道數
中正北路	9月17日16時 至20時	全線道
中正路	9月17日16時 至22時	全線道
中正南路	9月17日16時 至22時	全線道
忠孝路	9月17日16時 至22時	全線道
忠孝路、民生路	9月18日05時 至10時	全線道
中山路2段、 中正路	9月18日07時 至12時	全線道
成功街	9月18日08時 至12時	全線道

三星鄉

附圖七

管制路段	管制時間	管制車道數
縣道 196 線：上將路 2 段（大洲原路至上將路 2 段 639 巷）	9 月 17 日 13 時至 14 時	全線道
宜 26 線：大洲原路 - 中興路 1 段（農義路 3 段至上將路口）	9 月 17 日 13 時至 14 時	全線道
台 7 丙線：三星路 4 段 1 33 號至三星路 6 段 71 號	9 月 17 日 15 時至 18 時	全線道



冬山鄉

附圖八



管制路段	管制時間	管制車道數
冬山路5段	9月17日16時至22時	全線道
清溝路	9月18日08時至12時	全線道
光明路	9月18日08時至12時	全線道
冬山路	9月18日10時至16時	全線道



蘇澳鎮

附圖九



管制路段	管制時間	管制車道數
中山路 2 段 (箕山橋至蘇東中路與蘇東北路口)	9 月 18 日 14 時至 22 時	單線道 (往南方澳方向)
移山路	9 月 18 日 14 時至 22 時	單線道 (往南方澳方向)
江夏路	9 月 18 日 14 時至 22 時	全線道