


檔 號：

保存年限：

宜蘭縣礁溪鄉公所 公告

發文日期：中華民國111年11月23日
發文字號：礁鄉工字第1110101845B號
附件：



主旨：公告「2022礁溪溫泉馬拉松」實施交通管制。

依據：道路交通管理處罰條例第5條、交通部公路總局第四區養護工程處111年11月9日四工交字第1110082073號函、宜蘭縣政府111年11月14日府交土字第1110174817號函及宜蘭縣政府111年11月21日府交規字第1110180944號函辦理。

公告事項：

一、活動日期：111年12月3日（星期六）。

二、道路封閉：

(一)封閉路段：本鄉礁溪路四段南下路段（杏和醫院至大忠路）。

(二)封閉時間：自111年12月3日（星期六）上午4時至上午7時止。

(三)封閉路段：本鄉礁溪路四段南下路段（和平路至杏和醫院）。

(四)封閉時間：自111年12月3日（星期六）上午4時至下午13：30止。

三、禁止停車：

(一)禁止停車路段：本鄉礁溪路四段南下路段（杏和醫院至大忠路）。

(二)禁止停車時間：自111年12月2日（星期五）晚上10時至

111年12月3日（星期六）上午7時止。

(三)禁止停車路段：本鄉礁溪路四段南下路段（和平路至杏和醫院）。

(四)禁止停車時間：自111年12月2日（星期五）晚上10時至111年12月3日（星期六）下午13：30止。

四、交通管制：

(一)管制路段：礁溪路四段（台9線）、大忠路（宜2）、五峰路、得子口溪防汛道路、十六結路、林尾路（宜6）、林尾路（宜5）、柴圍路（宜5）、四結路（宜5）、林美環線自行車道、龍泉路、龍泉路177巷、漳福路、龍潭湖環湖道路、漳福路（宜5-3）、大坡路二段、梅洲二路、二結路、匏杓崙路、大忠路（宜5）、德陽路、德陽路111巷、仁愛路48巷、仁愛路、和平路。

(二)管制時間：自111年12月3日（星期六）上午4時至下午13：30止。

五、附「2022礁溪溫泉馬拉松」實施交通管制示意圖1份。

鄉長張承德 請假
主任秘書蔡志祥 代行

「2022 礁溪溫泉馬拉松」實施交通管制示意圖

一、道路封閉：本鄉礁溪路四段南下路段（和平路至大忠路）



圖 1 礁溪路四段道路封閉及禁止停車管制圖



圖 2 礁溪路四段道路封閉及禁止停車管制圖

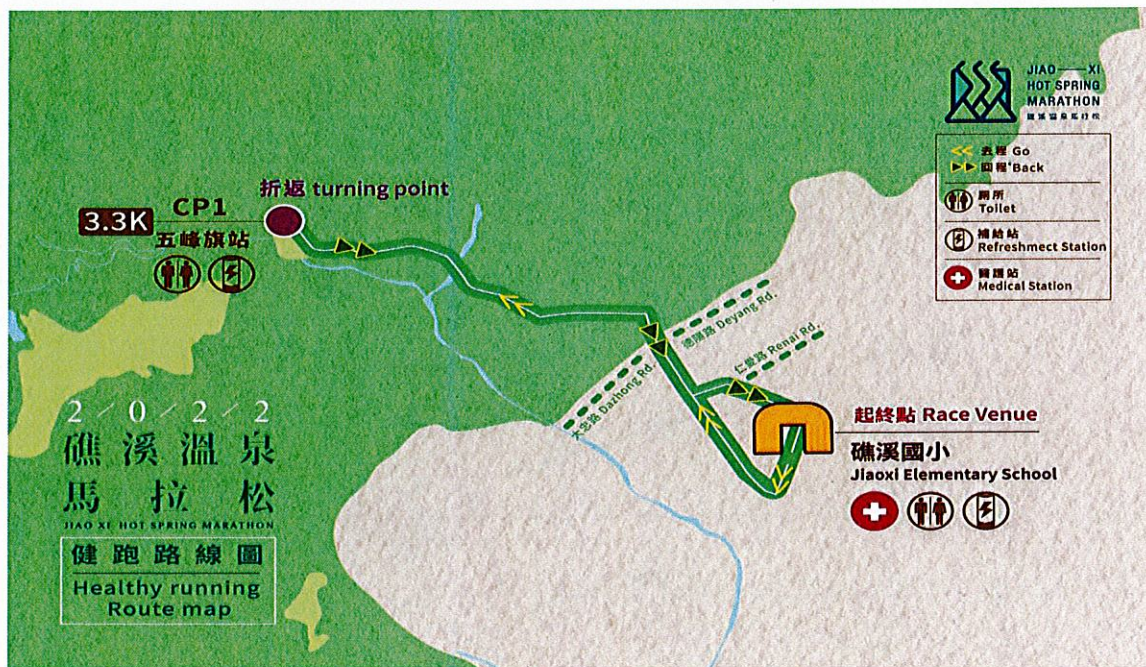
二、交通管制：

礁溪路四段(台9線)、大忠路(宜2)、五峰路、得子口溪防汛道路、十六結路、林尾路(宜6)、林尾路(宜5)、柴圍路(宜5)、四結路(宜5)、林美環線自行車道、龍泉路、龍泉路177巷、漳福路、龍潭湖公園環湖路、漳福路(宜5-3)、大坡路二段、梅洲二路、二結路、匏杓崙路、大忠路(宜5)、德陽路、德陽路111巷、仁愛路48巷、仁愛路、和平路

三、賽道說明：

(一) 健跑組(6.4KM)：礁溪國小(起點) → 礁溪路四段(台9線) → 右轉大忠路(宜2) → 直行五峰路 → 五峰旗風景區折返 → 直行大忠路(宜2) → 左轉仁愛路 → 右轉和平路 → 右轉礁溪路四段(台9線) → 礁溪國小(終點)

G P S地圖：<https://ridewithgps.com/routes/40250218>

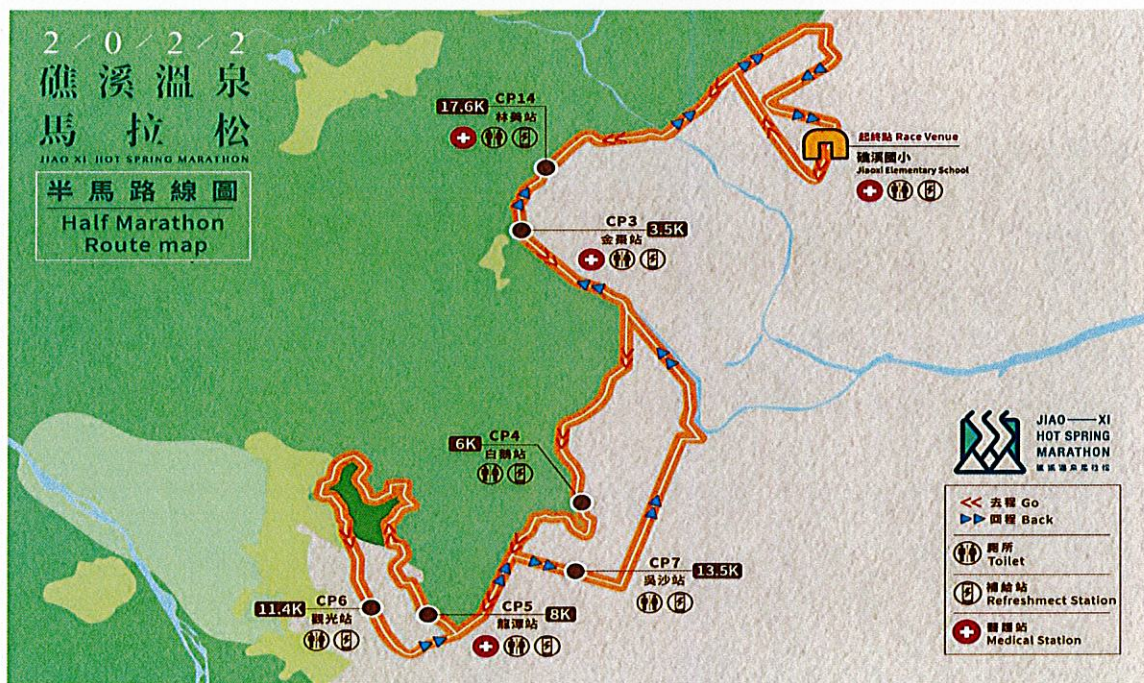


健跑高度圖 | Healthy running Height map



(二) 半程馬拉松(21.5KM)：礁溪國小(起點) → 礁溪路四段(台9線) → 右轉大忠路(宜2) → 左轉大忠路(宜5) → 龍泉橋 → 右轉林尾路(宜5) → 經兔子迷宮礁溪浴場、林美社區遊客中心 → 大楓橋 → 林尾路(宜5) → 經金棗文化館、美豐碾米工廠 → 靠右柴圍路(宜5) → 經艾德堡德國城堡民宿、白鵝村 → 四結路(宜5) → 經柴圍佃圳水門公園 → 龍泉路 → 右轉龍泉路177巷 → 右轉漳福路(往龍潭湖) → 右轉環湖道路 → 經龍潭湖公園 → 直行漳福路(宜5-3) → 經Herbelle龍潭湖畔悠活園區、潭醇天地觀光工廠 → 直行龍泉路69巷/育龍路(逆向機車道) → 左轉龍泉路 → 四結路 → 過開蘭路 → 右轉四結路 → 三興巷 → 礁溪路一段247巷前路口左轉 → 右轉柴圍路 → 經白鵝村柴圍福德廟 → 林美環線自行車道 → 右轉林尾路(宜5) → 大楓橋 → 林尾路(宜5) → 左轉龍泉橋 → 直行大忠路(宜5) → 續接德陽路 → 經跑馬古道公園 → 湯圍溝溫泉公園前右轉 → 德陽路111巷 → 仁愛路48巷 → 右轉仁愛路 → 左轉和平路 → 右轉礁溪路四段(台9線) → 礁溪國小(終點)

G P S地圖：<https://ridewithgps.com/routes/40250220>



半馬高度圖 | Half Marathon Height map



(三) 全程馬拉松(42.195KM)：礁溪國小(起點) → 礁溪路四段(台9線) → 右轉大忠路(宜2) → 直行五峰路 → 五峰旗風景區折返 → 右轉大忠路(宜5) → 過龍泉橋左轉林尾溪防汛道路 → 右轉十六結路 → 經三民國小 → 左轉接林尾路(宜6) → 左轉林尾路(宜5) → 經金粟文化館、美豐碾米工廠 → 靠右柴圍路(宜5) → 經艾德堡德國城堡民宿、白鵝村 → 四結路(宜5) → 經柴圍佃圳水門公園 → 龍泉路 → 右轉龍泉路177巷 → 右轉漳福路(往龍潭湖) → 右轉環湖道路 → 經龍潭湖公園 → 直行漳福路(宜5-3) → 經Herbelle龍潭湖畔悠活園區、潭醇天地觀光工廠 → 龍泉路69巷前右轉 → 左轉大坡路二段 → 右轉梅洲二路 → 經橋之鄉蜜餞形象館、亞典蛋糕密碼館、宜蘭窯烤山寨村 → 右轉二結村道路 → 右轉二結路 → 過雙崙橋 → 宜蘭忍者村前 → 左轉匏杓崙路 → 經匏崙社區公園、橫圳福德廟 → 往櫻花陵園 → 右轉林尾路 → 經淡江大學蘭陽校區、林美石磐步道 → 淡江大學蘭陽校園大門管制站前圓環 → 左迴轉續接林尾路 → 林美社區遊客中心前 → 左轉林尾路(宜5) → 經兔子迷宮礁溪浴場 → 左轉龍泉橋 → 直行大忠路(宜5) → 續接德陽路 → 經跑馬古道公園 → 湯圍溝溫泉公園前右轉 → 德陽路111巷 → 仁愛路48巷 → 右轉仁愛路 → 左轉和平路 → 右轉礁溪路四段(台9線) → 礁溪國小(終點)

G P S地圖：<https://ridewithgps.com/routes/40250221>

