

新北市政府 公告

發文日期：中華民國113年3月25日
發文字號：新北府交安字第11305227051號
附件：如公告事項二



主旨：公告本市禁行大客車路段。

依據：道路交通管理處罰條例第5條第1項第1款。

公告事項：

- 一、公告本市二重疏洪道(1號越堤道、疏洪一路、疏洪六路、疏洪十路、疏洪十二路、疏洪五路一段、疏洪五路二段、疏洪十六路)、新莊堤外道與重新堤外道(重新橋下至21號越堤道)全線(除新莊越堤道「重新抽水站旁」往21號越堤道單向路段外)調整為「禁行甲類(15噸以上)大客車」路段。
- 二、管制內容詳「新北市113年3月份調整大客車路段一覽表B」，未依規定行駛將依道路交通管理處罰條例處罰。

市長 侯友宜

新北市 113 年 3 月份調整大客車路段一覽表 B

區別	調整路段	管制方式	備註
三重區、 五股區、	二重疏洪道(1 號越堤道、疏洪一路、疏洪六路、疏洪十路、疏洪十二路、疏洪五路一段、疏洪五路二段、疏洪十六路)	「禁行甲類(15 噸以上)大客車路段」 (公車除外)	
三重區、 新莊區	新莊堤外道與重新堤外道(重新橋下-21 號越堤道)全線(除新莊越堤道「重新抽水站旁」往 21 號越堤道單向路段外)	「禁行甲類(15 噸以上)大客車路段」	



1號越堤道為「禁行甲類
(15噸以上)大客車」(公
車除外)

248台灣新北市五股區成蘆大樓854

五股城隍廟
中心(黃埔區)

248台灣新北市五股區新城市五股區五股區成蘆大樓854

歡迎使用新版 Google 地球！ 全新外觀設計，可加快建立及分享進度

檔案(F) 檢視(V) 新增(A) 工具(T) 說明(H)

搜尋 Google 地球

返回清單 重新載入

提供載點

1號越堤道

「禁行15噸以上大客貨車」(公車與公務車除外)

顯示

已儲存至 Google 雲端硬碟

(未命名的圖層)

從248台灣新北市五股區成蘆...

從248台灣新北市五股區成蘆...

248台灣新北市五股區成蘆...

248台灣新北市五股區成蘆...

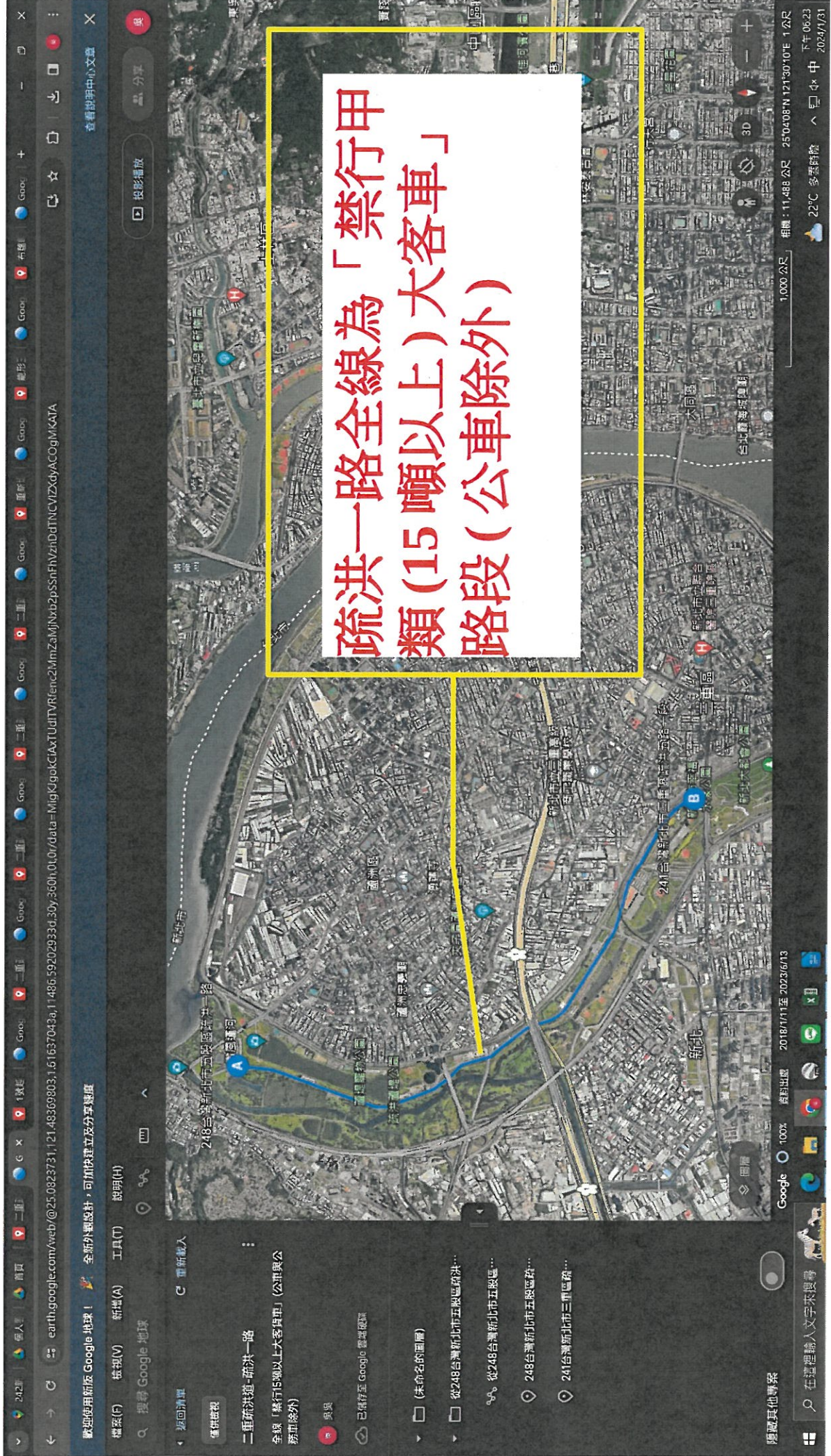
隱藏其他專案

在這裡輸入文字來搜尋

Google 100% 資料出處 2018/1/11

100公尺 相機 999公尺 25°05'55"N 121°27'35"E 2公尺

下午06:17 2024/1/31 南雅班班 / Nanya Ed...



疏洪一路全線為「禁行甲類(15噸以上)大客車」路段(公車除外)

歡迎使用新版 Google 地球！全新外觀設計，可加快建立及分享速度

檔案(F) 檢視(V) 新增(A) 工具(T) 說明(H)
搜尋 Google 地球

返回清單 重新載入

僅供檢視

二重疏洪道-疏洪一路

全線「禁行15噸以上大客車」(公車與公務車除外)

吳興

已儲存至 Google 雲端硬碟

(未命名的圖層)

從248台灣新北市五股區疏洪...

從248台灣新北市五股區...

248台灣新北市五股區疏...

241台灣新北市三重區疏...

隱藏其他專案

在這裡輸入文字來搜尋

Google 100% 資料出版 2018/1/11至 2023/6/13

1,000公尺

相機：11.488公尺 25°04'08"N 121°30'10"E 1公尺

22°C 多雲時晴 下午 06:23 2024/1/31



疏洪六路全線「禁行甲類
(15噸以上) 大客車」
(公車除外)

歡迎使用新版 Google 地球！ 全新外觀設計，可加快建立及分享進度

檔案(F) 檢視(V) 新增(A) 工具(T) 說明(H)

搜尋 Google 地球

返回清單 重新輸入

提供磁碟

二重疏洪道-疏洪六路

全線「禁行15噸以上大客貨車」(公車、公務車與清潔車輛除外)

吳興

已儲存至 Google 雲端硬碟

(未命名的圖層)

從248台灣新北市五股區五股...

從248台灣新北市五股區五股...

248台灣新北市五股區五股...

248台灣新北市五股區五股...

隱藏其他專案

在這裡輸入文字來搜尋

Google 100% 資料出版 2018/1/11

100公尺 相機：1.578公尺

25°04'34"N 121°27'21"E 0公尺

22°C 多雲時晴 下午06:29 2024/1/31



疏洪十路全線為「禁行甲類(15噸以上)大客車」路段(公車除外)

歡迎使用新版 Google 地球！全新外觀設計，可加快建立及分享課程

檔案(F) 檢視(V) 新增(A) 工具(T) 說明(H)

搜尋 Google 地球

返回清單 重新載入

僅供檢視

二重疏洪道-疏洪十路

全線「禁行15噸以上大客車」(公車與公務車除外)

吳昊

已儲存至 Google 雲端硬碟

(未命名的圖層)

從248台灣新北市五股區...

從248台灣新北市五股區...

248台灣新北市五股區六...

241台灣新北市三重區碩...

隱藏其他專案

Google 100% 資料來源 2018/1/11

在這裡輸入文字來搜尋

縮小 放大 縮退會下降 2024/1/31 下午 06:13



疏洪十二路全線為「禁行甲類(15噸以上)大客車」路段(公車除外)

歡迎使用新版 Google 地球！全新外觀設計，可加快建立及分享檔案

檔案(F) 檢視(V) 新增(A) 工具(T) 說明(H) 搜尋 Google 地球

返回清單 僅供檢視 重新載入

二重疏洪道-疏洪十二路

「禁行15噸以上大客貨車」路段(公車與公務車除外)

吳吳

已儲存至 Google 雲端硬碟

(未命名的圖層)

從241台灣新北市三重區疏洪...

從241台灣新北市三重區...

241台灣新北市三重區...

241台灣新北市三重區...

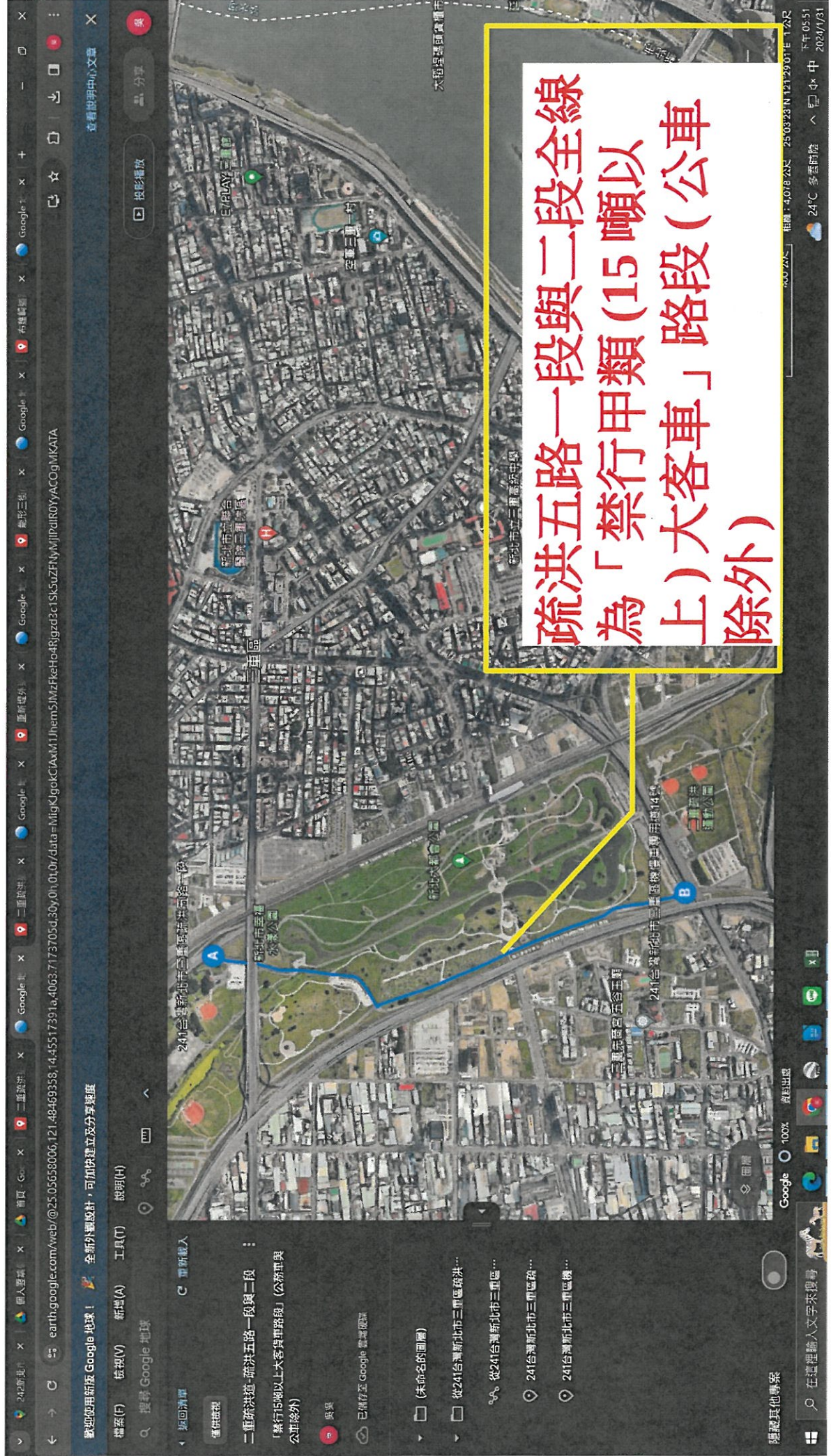
隱藏其他專案

在這裡輸入文字來搜尋

Google 100% 資料來源 2018/1/11

2007年 日期 2455 25 03 39 N 121 29 27 E 1 公尺

24°C 多雲時晴 下午 05:57 2024/1/31



疏洪五路一段與二段全線
為「禁行甲類(15噸以
上)大客車」路段(公車
除外)

歡迎您用新版 Google 地球！ 全新外觀設計，可加快建立及分享進度

檔案(F) 檢視(V) 新增(A) 工具(T) 說明(H)

搜尋 Google 地球

返回清單 重新載入

提供支援

二重疏洪道-疏洪五路一段與二段
「禁行15噸以上大客車路段」(公車與
公車除外)

與吳

已儲存至 Google 雲端硬碟

(未命名的團圓)

從241台灣新北市三重區疏洪...

從241台灣新北市三重區...

241台灣新北市三重區疏...

241台灣新北市三重區疏...

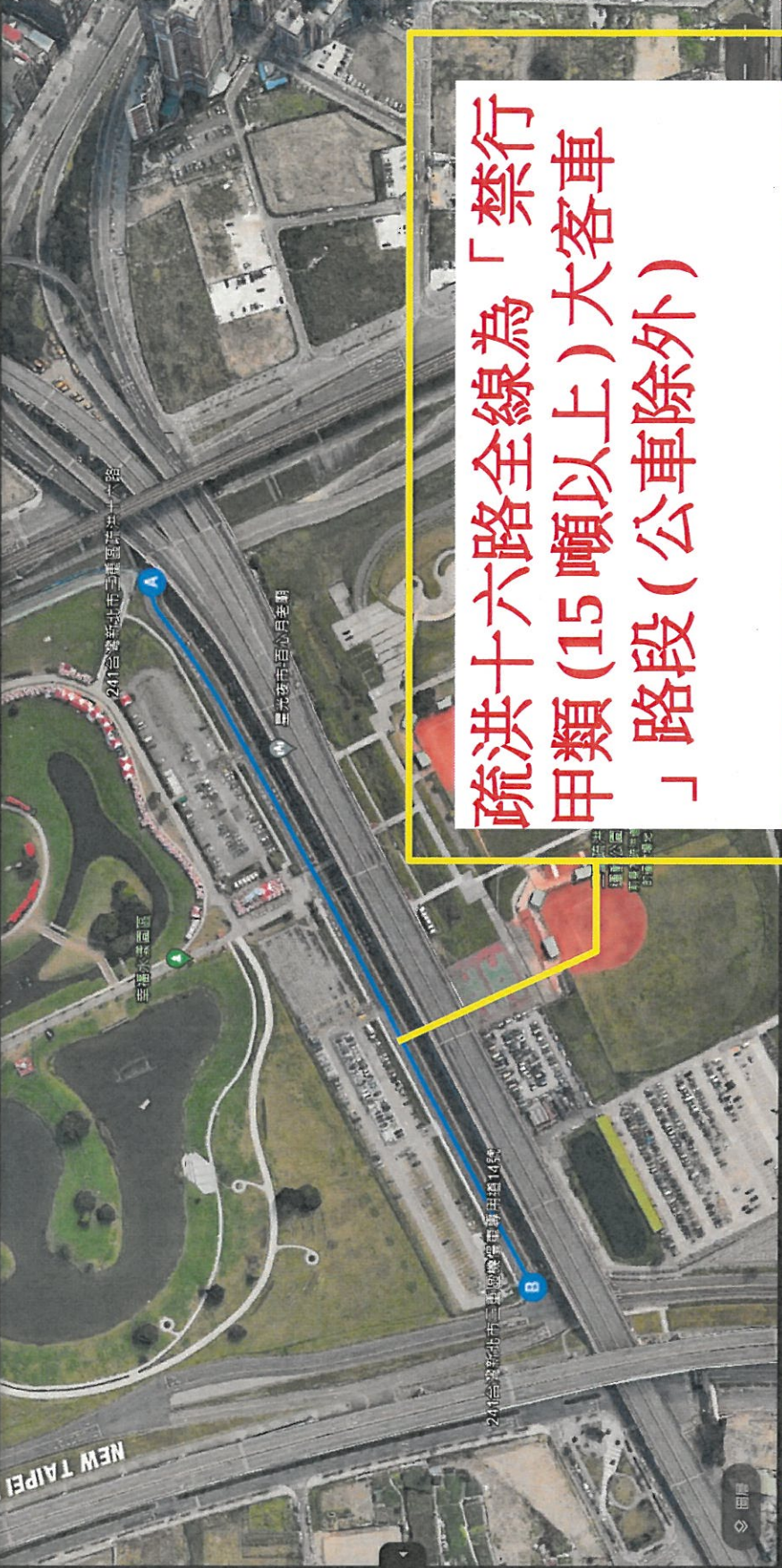
隱藏其他專案

在這裡輸入文字來搜尋

Google 100% 前往選單

242新成小 x 個人空間 x 首頁-G x 二重疏洪 x Google x 二重疏洪 x Google x 重新載入 x Google x 地形三彩 x Google x 右邊地圖 x Google x 地圖說明中心文章

24°C 多雲時陰 下午 05:51 2024/1/31



疏洪十六路全線為「禁行
甲類(15噸以上)大客車
」路段(公車除外)

