

101 年防災避難看板設置情形表

編號：1

宜蘭縣員山鄉中華村（中華村集會所）	
看板種類	「疏散避難處所方向指示牌」
設置地址	宜蘭縣員山鄉粗坑路 302 號附近
看板尺寸 /材質	30cm*90cm*2mm/鋁板
	
	

備註：請依設置防災避難看板「種類」填列，且每面看板應填列 1 張設置情形表。

宜蘭縣員山鄉中華村（中華村集會所）	
看板種類	「疏散避難處所方向指示牌」
設置地址	宜蘭縣員山鄉粗坑路上
看板尺寸 /材質	30cm*90cm*2mm/ 鋁板
	
	

備註：請依設置防災避難看板「種類」填列，且每面看板應填列 1 張設置情形表。

宜蘭縣員山鄉中華村（中華村集會所）	
看板種類	「疏散避難處所方向指示牌」
設置地址	宜蘭縣員山路三段與粗坑路路口
看板尺寸 /材質	30cm*90cm*2mm/ 鋁板
	
	

備註：請依設置防災避難看板「種類」填列，且每面看板應填列 1 張設置情形表。

宜蘭縣員山鄉中華村（中華村集會所）	
看板種類	「疏散避難處所方向指示牌」
設置地址	宜蘭縣員山鄉粗坑路 280 號附近
看板尺寸 /材質	90cm*120cm*3mm/ 鋁板
	
	

備註：請依設置防災避難看板「種類」填列，且每面看板應填列 1 張設置情形表。

宜蘭縣員山鄉中華村（中華村集會所）	
看板種類	「疏散避難處所看板」
設置地址	宜蘭縣員山鄉粗坑路 304 號附近
看板尺寸 /材質	45cm*60cm*2mm/ 鋁板
	
	

備註：請依設置防災避難看板「種類」填列，且每面看板應填列 1 張設置情形表。

宜蘭縣礁溪鄉玉田村（玉田國小）	
看板種類	「疏散避難處所方向指示牌」
設置地址	宜蘭縣礁溪鄉大福路二段與土圍路路口
看板尺寸 /材質	30cm*90cm*2mm/鋁板
	
	

備註：請依設置防災避難看板「種類」填列，且每面看板應填列1張設置情形表。

宜蘭縣礁溪鄉玉田村（玉田國小）

看板種類	「疏散避難處所方向指示牌」
設置地址	宜蘭縣礁溪鄉大福路二段與新社路路口
看板尺寸 /材質	30cm*90cm*2mm/ 鋁板




備註：請依設置防災避難看板「種類」填列，且每面看板應填列1張設置情形表。

編號：8

宜蘭縣礁溪鄉玉田村（玉田國小）	
看板種類	「疏散避難處所方向指示牌」
設置地址	宜蘭縣礁溪鄉玉龍路一段與踏踏路路口
看板尺寸/材質	30cm*90cm*2mm/鋁板
	
	

備註：請依設置防災避難看板「種類」填列，且每面看板應填列 1 張設置情形表。

編號：9

宜蘭縣礁溪鄉玉田村（玉田國小）	
看板種類	「疏散避難處所方向指示牌」
設置地址	宜蘭縣礁溪鄉茅埔路 24 號附近
看板尺寸 /材質	90cm*120cm*3mm/ 鋁板
	
	

備註：請依設置防災避難看板「種類」填列，且每面看板應填列 1 張設置情形表。

編號：10

宜蘭縣礁溪鄉玉田村（玉田國小）	
看板種類	「疏散避難處所看板」
設置地址	宜蘭縣礁溪鄉茅埔路 24 號
看板尺寸 /材質	45cm*60cm*2mm/ 鋁板
	
	

備註：請依設置防災避難看板「種類」填列，且每面看板應填列 1 張設置情形表。

編號：11

宜蘭縣三星鄉拱照村（拱照社區活動中心）	
看板種類	「疏散避難處所方向指示牌」
設置地址	宜蘭縣三星鄉大湖路與南北幹路口
看板尺寸 /材質	30cm*90cm*2mm/鋁板
	



備註：請依設置防災避難看板「種類」填列，且每面看板應填列 1 張設置情形表。

編號：12

宜蘭縣三星鄉拱照村（拱照社區活動中心）	
看板種類	「疏散避難處所方向指示牌」
設置地址	宜蘭縣三星鄉東西十路與南北幹路
看板尺寸 /材質	30cm*90cm*2mm/鋁板



備註：請依設置防災避難看板「種類」填列，且每面看板應填列 1 張設置情形表。

編號：13

宜蘭縣三星鄉拱照村（拱照社區活動中心）	
看板種類	「疏散避難處所方向指示牌」
設置地址	宜蘭縣三星鄉大坑路與光復路口
看板尺寸 /材質	30cm*90cm*2mm/鋁板



備註：請依設置防災避難看板「種類」填列，且每面看板應填列 1 張設置情形表。

編號：14

宜蘭縣三星鄉拱照村（拱照社區活動中心）	
看板種類	「疏散避難處所方向指示牌」
設置地址	宜蘭縣三星鄉大坑路(顯微宮前)
看板尺寸 /材質	90cm*120cm*3mm/鋁板



備註：請依設置防災避難看板「種類」填列，且每面看板應填列 1 張設置情形表。

編號：15

宜蘭縣三星鄉拱照村（拱照社區活動中心）	
看板種類	「疏散避難處所看板」
設置地址	宜蘭縣三星鄉拱照村大湖路 35-3 號(托兒所對面)
看板尺寸 /材質	45cm*60cm*2mm/ 鋁板



備註：請依設置防災避難看板「種類」填列，且每面看板應填列 1 張設置情形表。

編號：16

宜蘭縣南澳鄉東岳村（東澳國小）	
看板種類	「疏散避難處所方向指示牌」
設置地址	宜蘭縣南澳鄉蘇花路三段與蘇花路三段 207 巷路口

看板尺寸
/材質 30cm*90cm*2mm/ 鋁板



備註：請依設置防災避難看板「種類」填列，且每面看板應填列 1 張設置情形表。

編號：17

宜蘭縣南澳鄉東岳村（東澳社區活動中心）

看板種類	「疏散避難處所方向指示牌」
設置地址	宜蘭縣南澳鄉蘇花路三段與蘇花路 139 巷路口
看板尺寸 /材質	30cm*90cm*2mm/ 鋁板



備註：請依設置防災避難看板「種類」填列，且每面看板應填列 1 張設置情形表。

編號：18

宜蘭縣南澳鄉東岳村（東澳社區活動中心）

看板種類	「疏散避難處所方向指示牌」
設置地址	宜蘭縣南澳鄉蘇花路三段與蘇花路 139 巷路口廳
看板尺寸/材質	30cm*90cm*2mm/ 鋁板



備註：請依設置防災避難看板「種類」填列，且每面看板應填列 1 張設置情形表。

編號：19

宜蘭縣南澳鄉東岳村（東澳社區活動中心）

看板種類	「疏散避難處所方向指示牌」
設置地址	宜蘭縣南澳鄉蘇花路三段與東岳路路口(東澳火車站前)
看板尺寸/材質	90cm*120cm*3mm/鋁板



備註：請依設置防災避難看板「種類」填列，且每面看板應填列1張設置情形表。

編號：20

宜蘭縣南澳鄉東岳村（東澳社區活動中心）

看板種類	「疏散避難處所看板」
設置地址	宜蘭縣南澳鄉蘇花路三段 139 巷 8 弄 1 號
看板尺寸 /材質	45cm*60cm*2mm/ 鋁板





備註：請依設置防災避難看板「種類」填列，且每面看板應填列 1 張設置情形表。

編號：21

宜蘭縣五結鄉孝威村（孝威社區活動中心）	
看板種類	「疏散避難處所方向指示牌」
設置地址	宜蘭縣五結鄉五結路一段與孝威南路路口
看板尺寸 /材質	30cm*90cm*2mm/ 鋁板
	
	

備註：請依設置防災避難看板「種類」填列，且每面看板應填列 1 張設置情形表。

宜蘭縣五結鄉孝威村（孝威社區活動中心）	
看板種類	「疏散避難處所方向指示牌」
設置地址	宜蘭縣五結鄉五結路二段與孝威一路路口
看板尺寸 /材質	30cm*90cm*2mm/ 鋁板
	
	

備註：請依設置防災避難看板「種類」填列，且每面看板應填列 1 張設置情形表。

宜蘭縣五結鄉孝威村（孝威社區活動中心）	
看板種類	「疏散避難處所方向指示牌」
設置地址	宜蘭縣五結鄉孝威國小旁產業道路
看板尺寸 /材質	30cm*90cm*2mm/ 鋁板
	
	

備註：請依設置防災避難看板「種類」填列，且每面看板應填列 1 張設置情形表。

宜蘭縣五結鄉孝威村（孝威社區活動中心）	
看板種類	「疏散避難處所方向指示牌」
設置地址	宜蘭縣五結鄉孝威西路 14-2 號(孝威派出所前)
看板尺寸/材質	90cm*120cm*3mm/ 鋁板
	
	

備註：請依設置防災避難看板「種類」填列，且每面看板應填列 1 張設置情形表。

宜蘭縣五結鄉孝威村（孝威社區活動中心）	
看板種類	「疏散避難處所看板」
設置地址	宜蘭縣五結鄉孝威路 322 號
看板尺寸 /材質	45cm*60cm*2mm/ 鋁板
	
	

備註：請依設置防災避難看板「種類」填列，且每面看板應填列 1 張設置情形表。

宜蘭縣壯圍鄉古亭村（壯圍鄉立托兒所）	
看板種類	「疏散避難處所方向指示牌」
設置地址	宜蘭縣壯圍鄉古亭路與新社路路口
看板尺寸 /材質	30cm*90cm*2mm/鋁板
	
	

備註：請依設置防災避難看板「種類」填列，且每面看板應填列1張設置情形表。

宜蘭縣壯圍鄉古亭村（壯圍鄉立托兒所）	
看板種類	「疏散避難處所方向指示牌」
設置地址	宜蘭縣壯圍鄉新社路與大福路二段 189 巷路口
看板尺寸 /材質	30cm*90cm*2mm/ 鋁板
 <p>A close-up photograph of a green directional sign mounted on a utility pole. The sign is arrow-shaped and points to the left. It contains the text: 避難處所 (Evacuation Shelter), 2.2 km, 壯圍鄉立托兒所 (Zhuangwei Township Daycare Center), and a white icon of a person carrying a child. Below the sign, a blue sign on the pole reads '水路線 請勿靠' (Waterway Line, No Parking). To the right, a circular convex mirror is visible.</p>	
 <p>A wide-angle photograph showing the sign installation site at the intersection of a road and a waterway. A small truck is parked on the left side of the road. The green directional sign is visible on a utility pole. A blue sign on the pole reads '水路線 請勿靠'. The road has yellow markings, and a building is visible on the right side.</p>	



備註：請依設置防災避難看板「種類」填列，且每面看板應填列 1 張設置情形表。

編號：28

宜蘭縣壯圍鄉古亭村（壯圍鄉立托兒所）	
看板種類	「疏散避難處所方向指示牌」
設置地址	宜蘭縣壯圍鄉永美路二段與永美路二段 33 巷路口
看板尺寸 /材質	30cm*90cm*2mm/ 鋁板
	
	

備註：請依設置防災避難看板「種類」填列，且每面看板應填列 1 張設置情形表。

編號：29

宜蘭縣壯圍鄉古亭村（壯圍鄉立托兒所）	
看板種類	「疏散避難處所方向指示牌」
設置地址	宜蘭縣壯圍鄉壯五路 260 號
看板尺寸 /材質	90cm*120cm*3mm/ 鋁板
	
	

備註：請依設置防災避難看板「種類」填列，且每面看板應填列 1 張設置情形表。

編號：30

宜蘭縣壯圍鄉古亭村（壯圍鄉立托兒所）	
看板種類	「疏散避難處所看板」
設置地址	宜蘭縣壯圍鄉永美路一段 180 號
看板尺寸 /材質	45cm*60cm*2mm/鋁板
	



備註：請依設置防災避難看板「種類」填列，且每面看板應填列1張設置情形表。

宜蘭縣大同鄉樂水村（大同國小樂水分校）	
看板種類	「疏散避難處所方向指示牌」
設置地址	宜蘭縣大同鄉樂水村智腦部落
看板尺寸 /材質	30cm*90cm*2mm/ 鋁板
	
	

備註：請依設置防災避難看板「種類」填列，且每面看板應填列1張設置情形表。

宜蘭縣大同鄉樂水村（大同國小樂水分校）	
看板種類	「疏散避難處所方向指示牌」
設置地址	宜蘭縣大同鄉樂水村碼崙部落
看板尺寸/材質	30cm*90cm*2mm/ 鋁板
	
	

備註：請依設置防災避難看板「種類」填列，且每面看板應填列1張設置情形表。

宜蘭縣大同鄉樂水村（大同國小樂水分校）	
看板種類	「疏散避難處所方向指示牌」
設置地址	宜蘭縣大同鄉樂水村東壘部落
看板尺寸 /材質	30cm*90cm*2mm/ 鋁板
	
	

備註：請依設置防災避難看板「種類」填列，且每面看板應填列1張設置情形表。

宜蘭縣大同鄉樂水村（大同國小樂水分校）	
看板種類	「疏散避難處所方向指示牌」
設置地址	宜蘭縣大同鄉樂水村碼崙派出所旁
看板尺寸 /材質	90cm*120cm*3mm/ 鋁板
	
	

備註：請依設置防災避難看板「種類」填列，且每面看板應填列1張設置情形表。

宜蘭縣大同鄉樂水村（大同國小樂水分校）	
看板種類	「疏散避難處所看板」
設置地址	宜蘭縣大同鄉樂水村碼崙路 21 號
看板尺寸 /材質	45cm*60cm*2mm/ 鋁板
	
	

備註：請依設置防災避難看板「種類」填列，且每面看板應填列 1 張設置情形表。

宜蘭縣冬山鄉武淵村（武淵社區活動中心）	
看板種類	「疏散避難處所方向指示牌」
設置地址	宜蘭縣冬山鄉富農路與武罕三路路口
看板尺寸/材質	90cm*120cm*3mm/鋁板
	
	

備註：請依設置防災避難看板「種類」填列，且每面看板應填列1張設置情形表。

宜蘭縣冬山鄉武淵村（武淵社區活動中心）	
看板種類	「疏散避難處所看板」
設置地址	宜蘭縣冬山鄉武淵村富農路二段 325 號
看板尺寸 /材質	45cm*60cm*2mm/ 鋁板
	
	

備註：請依設置防災避難看板「種類」填列，且每面看板應填列 1 張設置情形表。

宜蘭縣冬山鄉得安村（梅花社區活動中心）	
看板種類	「疏散避難處所方向指示牌」
設置地址	宜蘭縣冬山鄉得安村梅林路與德安路路口
看板尺寸/材質	30cm*90cm*2mm/ 鋁板
	
	

備註：請依設置防災避難看板「種類」填列，且每面看板應填列 1 張設置情形表。

宜蘭縣冬山鄉得安村（梅花社區活動中心）	
看板種類	「疏散避難處所方向指示牌」
設置地址	宜蘭縣冬山鄉得安村梅林路與大埤路路口
看板尺寸 /材質	30cm*90cm*2mm/ 鋁板
	
	

備註：請依設置防災避難看板「種類」填列，且每面看板應填列 1 張設置情形表。

宜蘭縣冬山鄉得安村（梅花社區活動中心）	
看板種類	「疏散避難處所方向指示牌」
設置地址	宜蘭縣冬山鄉得安村梅湖路與大埤路路口
看板尺寸 /材質	30cm*90cm*2mm/ 鋁板
	
	

備註：請依設置防災避難看板「種類」填列，且每面看板應填列 1 張設置情形表。

宜蘭縣冬山鄉得安村（梅花社區活動中心）	
看板種類	「疏散避難處所方向指示牌」
設置地址	宜蘭縣冬山鄉得安村環湖路(小熊書房附近)
看板尺寸/材質	90cm*120cm*3mm/ 鋁板
	
	

備註：請依設置防災避難看板「種類」填列，且每面看板應填列 1 張設置情形表。

宜蘭縣冬山鄉得安村（梅花社區活動中心）	
看板種類	「疏散避難處所看板」
設置地址	宜蘭縣冬山鄉得安村得安路 139-1 號
看板尺寸 /材質	45cm*60cm*2mm/ 鋁板
	
	

備註：請依設置防災避難看板「種類」填列，且每面看板應填列 1 張設置情形表。

宜蘭縣宜蘭市建軍里（南屏國小活動中心）	
看板種類	「疏散避難處所方向指示牌」
設置地址	宜蘭縣宜蘭市三清路與泰山路 86 巷路口
看板尺寸 /材質	30cm*90cm*2mm/ 鋁板
	
	

備註：請依設置防災避難看板「種類」填列，且每面看板應填列 1 張設置情形表。

宜蘭縣宜蘭市建軍里（南屏國小活動中心）	
看板種類	「疏散避難處所方向指示牌」
設置地址	宜蘭縣宜蘭市泰山路與民權新路路口
看板尺寸/材質	30cm*90cm*2mm/ 鋁板
	
	

備註：請依設置防災避難看板「種類」填列，且每面看板應填列 1 張設置情形表。

宜蘭縣宜蘭市建軍里（南屏國小活動中心）	
看板種類	「疏散避難處所方向指示牌」
設置地址	宜蘭縣宜蘭市泰山路與泰山路 112 巷路口
看板尺寸/材質	30cm*90cm*2mm/ 鋁板
	
	

備註：請依設置防災避難看板「種類」填列，且每面看板應填列 1 張設置情形表。

宜蘭縣宜蘭市建軍里（南屏國小活動中心）	
看板種類	「疏散避難處所方向指示牌」
設置地址	宜蘭縣宜蘭市泰山路 98 號
看板尺寸 /材質	90cm*120cm*3mm/ 鋁板
	
	

備註：請依設置防災避難看板「種類」填列，且每面看板應填列 1 張設置情形表。

宜蘭縣宜蘭市建軍里（南屏國小活動中心）	
看板種類	「疏散避難處所看板」
設置地址	宜蘭縣宜蘭市泰山路 98 號
看板尺寸 /材質	45cm*60cm*2mm/ 鋁板
	

備註：請依設置防災避難看板「種類」填列，且每面看板應填列 1 張設置情形表。

宜蘭縣宜蘭市東村里（黎明國小）	
看板種類	「疏散避難處所方向指示牌」
設置地址	宜蘭縣宜蘭市校舍路與校舍路 29 巷路口
看板尺寸 /材質	30cm*90cm*2mm/ 鋁板
	
	

備註：請依設置防災避難看板「種類」填列，且每面看板應填列 1 張設置情形表。

宜蘭縣宜蘭市東村里（黎明國小）	
看板種類	「疏散避難處所方向指示牌」
設置地址	宜蘭縣宜蘭市校舍路與東港路路口
看板尺寸/材質	30cm*90cm*2mm/ 鋁板
	
	

備註：請依設置防災避難看板「種類」填列，且每面看板應填列1張設置情形表。

宜蘭縣宜蘭市東村里（黎明國小）	
看板種類	「疏散避難處所方向指示牌」
設置地址	宜蘭縣宜蘭市校舍路 29 巷與校舍路 59 巷 5 弄路口
看板尺寸 /材質	30cm*90cm*2mm/ 鋁板
	
	

備註：請依設置防災避難看板「種類」填列，且每面看板應填列 1 張設置情形表。

宜蘭縣宜蘭市東村里（黎明國小）	
看板種類	「疏散避難處所方向指示牌」
設置地址	宜蘭縣宜蘭市校舍路林森路路口(榮民服務處)
看板尺寸/材質	90cm*120cm*3mm/ 鋁板
	
	

備註：請依設置防災避難看板「種類」填列，且每面看板應填列 1 張設置情形表。

宜蘭縣宜蘭市東村里（黎明國小）	
看板種類	「疏散避難處所看板」
設置地址	宜蘭縣宜蘭市校舍路1號
看板尺寸/材質	45cm*60cm*2mm/鋁板
	
	

備註：請依設置防災避難看板「種類」填列，且每面看板應填列1張設置情形表。

宜蘭縣頭城鎮石城里（石城社區活動中心）	
看板種類	「疏散避難處所方向指示牌」
設置地址	宜蘭縣頭城鎮石城里濱海路七段(公車站牌)
看板尺寸/材質	30cm*90cm*2mm/ 鋁板
	
	

備註：請依設置防災避難看板「種類」填列，且每面看板應填列 1 張設置情形表。

宜蘭縣頭城鎮石城里（石城社區活動中心）	
看板種類	「疏散避難處所方向指示牌」
設置地址	宜蘭縣頭城鎮石城里濱海路七段(佈告欄)
看板尺寸/材質	90cm*120cm*3mm/ 鋁板
	
	

備註：請依設置防災避難看板「種類」填列，且每面看板應填列 1 張設置情形表。

宜蘭縣頭城鎮石城里（石城社區活動中心）	
看板種類	「疏散避難處所看板」
設置地址	宜蘭縣頭城鎮石城里石城路 40-8 號
看板尺寸 /材質	45cm*60cm*2mm/ 鋁板
	
	

備註：請依設置防災避難看板「種類」填列，且每面看板應填列 1 張設置情形表。

宜蘭縣頭城鎮合興里（合興社區活動中心）	
看板種類	「疏散避難處所方向指示牌」
設置地址	宜蘭縣頭城鎮合興里合興路 94-1 號
看板尺寸 /材質	30cm*90cm*2mm/ 鋁板
	
	

備註：請依設置防災避難看板「種類」填列，且每面看板應填列 1 張設置情形表。

宜蘭縣頭城鎮合興里（合興社區活動中心）	
看板種類	「疏散避難處所方向指示牌」
設置地址	宜蘭縣頭城鎮合興里濱海路四段
看板尺寸/材質	30cm*90cm*2mm/ 鋁板
	
	

備註：請依設置防災避難看板「種類」填列，且每面看板應填列 1 張設置情形表。

宜蘭縣頭城鎮合興里（合興社區活動中心）	
看板種類	「疏散避難處所方向指示牌」
設置地址	宜蘭縣頭城鎮合興里合興路
看板尺寸/材質	30cm*90cm*2mm/ 鋁板
	
	

備註：請依設置防災避難看板「種類」填列，且每面看板應填列 1 張設置情形表。

宜蘭縣頭城鎮合興里（合興社區活動中心）	
看板種類	「疏散避難處所方向指示牌」
設置地址	宜蘭縣頭城鎮合興里合興路
看板尺寸/材質	90cm*120cm*3mm/ 鋁板
	
	

備註：請依設置防災避難看板「種類」填列，且每面看板應填列 1 張設置情形表。

宜蘭縣頭城鎮合興里（合興社區活動中心）	
看板種類	「疏散避難處所看板」
設置地址	宜蘭縣頭城鎮合興里合興路 94-1 號
看板尺寸 /材質	45cm*60cm*2mm/ 鋁板
	
	

備註：請依設置防災避難看板「種類」填列，且每面看板應填列 1 張設置情形表。

宜蘭縣羅東鎮新群里（新群社區活動中心）	
看板種類	「疏散避難處所方向指示牌」
設置地址	宜蘭縣羅東鎮富農路三段與月眉路路口
看板尺寸/材質	30cm*90cm*2mm/ 鋁板
	
	

備註：請依設置防災避難看板「種類」填列，且每面看板應填列 1 張設置情形表。

宜蘭縣羅東鎮新群里（新群社區活動中心）	
看板種類	「疏散避難處所方向指示牌」
設置地址	宜蘭縣羅東鎮富農路三段與親河路二段路口
看板尺寸/材質	30cm*90cm*2mm/ 鋁板
	
	

備註：請依設置防災避難看板「種類」填列，且每面看板應填列 1 張設置情形表。

宜蘭縣羅東鎮新群里（新群社區活動中心）	
看板種類	「疏散避難處所方向指示牌」
設置地址	宜蘭縣羅東鎮中山路一段與中山路一段 382 巷路口
看板尺寸 /材質	30cm*90cm*2mm/ 鋁板
	
	

備註：請依設置防災避難看板「種類」填列，且每面看板應填列 1 張設置情形表。

宜蘭縣羅東鎮新群里（新群社區活動中心）	
看板種類	「疏散避難處所方向指示牌」
設置地址	宜蘭縣羅東鎮富農路三段與新群一路路口
看板尺寸/材質	90cm*120cm*3mm/鋁板
	
	

備註：請依設置防災避難看板「種類」填列，且每面看板應填列1張設置情形表。

宜蘭縣羅東鎮新群里（新群社區活動中心）	
看板種類	「疏散避難處所看板」
設置地址	宜蘭縣羅東鎮富農路三段與新群一路路口
看板尺寸 /材質	45cm*60cm*2mm/ 鋁板
	
	

備註：請依設置防災避難看板「種類」填列，且每面看板應填列 1 張設置情形表。

宜蘭縣蘇澳鎮蘇北里（蘇北社區活動中心）	
看板種類	「疏散避難處所方向指示牌」
設置地址	宜蘭縣蘇澳鎮中原路與中原路 92 巷路口
看板尺寸 /材質	30cm*90cm*2mm/ 鋁板
	
	

備註：請依設置防災避難看板「種類」填列，且每面看板應填列 1 張設置情形表。

宜蘭縣蘇澳鎮蘇北里（蘇北社區活動中心）	
看板種類	「疏散避難處所方向指示牌」
設置地址	宜蘭縣蘇澳鎮冷泉路與中原路 92 巷路口
看板尺寸/材質	30cm*90cm*2mm/ 鋁板
	
	

備註：請依設置防災避難看板「種類」填列，且每面看板應填列 1 張設置情形表。

宜蘭縣蘇澳鎮蘇北里（蘇北社區活動中心）	
看板種類	「疏散避難處所方向指示牌」
設置地址	宜蘭縣蘇澳鎮中原路與新生路路口
看板尺寸 /材質	30cm*90cm*2mm/鋁板
	
	

備註：請依設置防災避難看板「種類」填列，且每面看板應填列1張設置情形表。

宜蘭縣蘇澳鎮蘇北里（蘇北社區活動中心）	
看板種類	「疏散避難處所方向指示牌」
設置地址	宜蘭縣蘇澳鎮冷泉路(指南宮附近)
看板尺寸/材質	90cm*120cm*3mm/ 鋁板
	
	

備註：請依設置防災避難看板「種類」填列，且每面看板應填列1張設置情形表。

宜蘭縣蘇澳鎮蘇北里（蘇北社區活動中心）	
看板種類	「疏散避難處所看板」
設置地址	宜蘭縣蘇澳鎮新生路8號
看板尺寸/材質	45cm*60cm*2mm/鋁板
	
	

備註：請依設置防災避難看板「種類」填列，且每面看板應填列1張設置情形表。

103 年防災避難看板設置情形表

編號：1

宜蘭縣羅東鎮（聖安宮）	
看板種類	「疏散避難處所方向指示牌」
設置地址	宜蘭縣羅東鎮公正路 279 號附近
經緯度	24.6799, 121.7647
看板尺寸 /材質	30cm*90cm*2mm/鋁板
	
	

備註：請依設置防災避難看板「種類」填列，且每面看板應填列 1 張設置情形表。

103 年防災避難看板設置情形表

編號：2

宜蘭縣羅東鎮（聖安宮）	
看板種類	「疏散避難處所方向指示牌」
設置地址	宜蘭縣羅東鎮中山路三段與純精路三段路口
經緯度	24.6743, 121.7637
看板尺寸 /材質	30cm*90cm*2mm/鋁板
	
	

備註：請依設置防災避難看板「種類」填列，且每面看板應填列 1 張設置情形表。

103 年防災避難看板設置情形表

編號：3

宜蘭縣羅東鎮（聖安宮）	
看板種類	「疏散避難處所方向指示牌」
設置地址	宜蘭縣羅東鎮公正路與天津路口(羅東派出所前方)
經緯度	24.6785, 121.7693454
看板尺寸 /材質	30cm*90cm*2mm/鋁板



備註：請依設置防災避難看板「種類」填列，且每面看板應填列 1 張設置情形表。

103 年防災避難看板設置情形表

編號：4

宜蘭縣羅東鎮（聖安宮）	
看板種類	「疏散避難處所方向指示牌」
設置地址	宜蘭縣羅東鎮忠孝路與公正路口
經緯度	24.679672, 121.765913
看板尺寸 /材質	90cm*120cm*3mm/鋁板
	
	

備註：請依設置防災避難看板「種類」填列，且每面看板應填列 1 張設置情形表。

103 年防災避難看板設置情形表

編號：5

宜蘭縣羅東鎮（聖安宮）	
看板種類	「疏散避難處所看板」
設置地址	宜蘭縣羅東鎮忠孝路 48 號
經緯度	24.675848, 121.76523
看板尺寸 /材質	45cm*60cm*2mm/鋁板



備註：請依設置防災避難看板「種類」填列，且每面看板應填列 1 張設置情形表。

103 年防災避難看板設置情形表

編號：1

宜蘭縣三星鄉（大洲多功能館）	
看板種類	「疏散避難處所方向指示牌」
設置地址	宜蘭縣三星鄉深洲大道與東西八路口
經緯度	24.694051, 121.730357
看板尺寸 /材質	30cm*90cm*2mm/鋁板
	
	

備註：請依設置防災避難看板「種類」填列，且每面看板應填列 1 張設置情形表。

103 年防災避難看板設置情形表

編號：2

宜蘭縣三星鄉（大洲多功能館）	
看板種類	「疏散避難處所方向指示牌」
設置地址	宜蘭縣三星鄉深洲大道與上將路一段路口
經緯度	24.6942, 121.7303
看板尺寸/材質	30cm*90cm*2mm/鋁板
	
	

備註：請依設置防災避難看板「種類」填列，且每面看板應填列 1 張設置情形表。

103 年防災避難看板設置情形表

編號：3

宜蘭縣三星鄉（大洲多功能館）	
看板種類	「疏散避難處所方向指示牌」
設置地址	宜蘭縣三星鄉上將路 100 巷路口
經緯度	24.7052, 121.7489
看板尺寸 /材質	90cm*120cm*3mm/ 鋁板
	
	

備註：請依設置防災避難看板「種類」填列，且每面看板應填列 1 張設置情形表。

103 年防災避難看板設置情形表

編號：4

宜蘭縣三星鄉（大洲多功能館）	
看板種類	「疏散避難處所看板」
設置地址	宜蘭縣三星鄉大洲村五分路 2 段 180 號
經緯度	24.692157, 121.730230
看板尺寸 /材質	45cm*60cm*2mm/鋁板
	

備註：請依設置防災避難看板「種類」填列，且每面看板應填列 1 張設置情形表。

103 年防災避難看板設置情形表

編號：1

宜蘭縣員山鄉（雙湖社區活動中心）	
看板種類	「疏散避難處所方向指示牌」
設置地址	宜蘭縣員山鄉隘界路(雙湖社區活動中心路口)
經緯度	24.748728, 121.685876
看板尺寸/材質	30cm*90cm*2mm/鋁板
	
	

備註：請依設置防災避難看板「種類」填列，且每面看板應填列 1 張設置情形表。

103 年防災避難看板設置情形表

編號：2

宜蘭縣員山鄉（雙湖社區活動中心）	
看板種類	「疏散避難處所方向指示牌」
設置地址	宜蘭縣員山鄉隘界路 24°40'31.16"北 121°45'50.64"東
經緯度	24.749192, 121.672125
看板尺寸 /材質	30cm*90cm*2mm/ 鋁板
	
	

備註：請依設置防災避難看板「種類」填列，且每面看板應填列 1 張設置情形表。

103 年防災避難看板設置情形表

編號：3

宜蘭縣員山鄉（雙湖社區活動中心）	
看板種類	「疏散避難處所方向指示牌」
設置地址	宜蘭縣員山鄉天雕公園旁
經緯度	24.745273, 121.671068
看板尺寸 /材質	90cm*120cm*3mm/ 鋁板
	
	

備註：請依設置防災避難看板「種類」填列，且每面看板應填列 1 張設置情形表。

103 年防災避難看板設置情形表

編號：4

宜蘭縣員山鄉（雙湖社區活動中心）	
看板種類	「疏散避難處所看板」
設置地址	宜蘭縣員山鄉湖西村隘界路 100-8 號
經緯度	24.747716, 121.685302
看板尺寸 /材質	45cm*60cm*2mm/鋁板
	
	

備註：請依設置防災避難看板「種類」填列，且每面看板應填列 1 張設置情形表。

103 年防災避難看板設置情形表

編號：1

宜蘭縣壯圍鄉（古結社區活動中心）	
看板種類	「疏散避難處所方向指示牌」
設置地址	宜蘭縣壯圍鄉古結路
經緯度	24.73433, 121.801918
看板尺寸 /材質	30cm*90cm*2mm/鋁板
	
	

備註：請依設置防災避難看板「種類」填列，且每面看板應填列 1 張設置情形表。

103 年防災避難看板設置情形表

編號：2

宜蘭縣壯圍鄉（古結社區活動中心）	
看板種類	「疏散避難處所方向指示牌」
設置地址	宜蘭縣壯圍鄉新南路
經緯度	24.727021, 121.807003
看板尺寸 /材質	30cm*90cm*2mm/鋁板
	
	

備註：請依設置防災避難看板「種類」填列，且每面看板應填列 1 張設置情形表。

103 年防災避難看板設置情形表

編號：3

宜蘭縣壯圍鄉（古結社區活動中心）	
看板種類	「疏散避難處所方向指示牌」
設置地址	宜蘭縣壯圍鄉新南路與中興五路交叉口
經緯度	24.728580，121.802776
看板尺寸 /材質	30cm*90cm*2mm/鋁板
	
	

備註：請依設置防災避難看板「種類」填列，且每面看板應填列 1 張設置情形表。

103 年防災避難看板設置情形表

編號：4

宜蘭縣壯圍鄉（古結社區活動中心）	
看板種類	「疏散避難處所方向指示牌」
設置地址	宜蘭縣壯圍鄉古結路及北橫公路交叉口
經緯度	24.735312, 121.801350
看板尺寸 /材質	90cm*120cm*3mm/鋁板
	
	

備註：請依設置防災避難看板「種類」填列，且每面看板應填列 1 張設置情形表。

103 年防災避難看板設置情形表

編號：5

宜蘭縣壯圍鄉（古結社區活動中心）	
看板種類	「疏散避難處所看板」
設置地址	宜蘭縣壯圍鄉古結村古結路 237 號
經緯度	24.729983, 121.804064
看板尺寸 /材質	45cm*60cm*2mm/鋁板
	
	

備註：請依設置防災避難看板「種類」填列，且每面看板應填列 1 張設置情形表。

103 年防災避難看板設置情形表

編號：1

宜蘭縣五結鄉（五結鄉公所）	
看板種類	「疏散避難處所方向指示牌」
設置地址	宜蘭縣五結鄉光復路及五結排水幹線交叉口
經緯度	24.686567, 121.798092
看板尺寸 /材質	30cm*90cm*2mm/鋁板
	

備註：請依設置防災避難看板「種類」填列，且每面看板應填列 1 張設置情形表。

103 年防災避難看板設置情形表

編號：2

宜蘭縣五結鄉（五結鄉公所）	
看板種類	「疏散避難處所方向指示牌」
設置地址	宜蘭縣五結鄉五結路二段 266 巷口
經緯度	24.687375, 121.802508
看板尺寸 /材質	30cm*90cm*2mm/鋁板
	
	

備註：請依設置防災避難看板「種類」填列，且每面看板應填列 1 張設置情形表。

103 年防災避難看板設置情形表

編號：3

宜蘭縣五結鄉（五結鄉公所）	
看板種類	「疏散避難處所方向指示牌」
設置地址	宜蘭縣五結鄉五結路二段與蔣渭水高速公路交叉口
經緯度	24.684081, 121.792644
看板尺寸 /材質	30cm*90cm*2mm/鋁板
	

備註：請依設置防災避難看板「種類」填列，且每面看板應填列 1 張設置情形表。

103 年防災避難看板設置情形表

編號：4

宜蘭縣五結鄉（五結鄉公所）	
看板種類	「疏散避難處所方向指示牌」
設置地址	宜蘭縣五結鄉五結村五結路二段 343 號
經緯度	24.684772, 121.79829
看板尺寸 /材質	90cm*120cm*3mm/ 鋁板



備註：請依設置防災避難看板「種類」填列，且每面看板應填列 1 張設置情形表。

103 年防災避難看板設置情形表

編號：5

宜蘭縣五結鄉（五結鄉公所）	
看板種類	「疏散避難處所看板」
設置地址	宜蘭縣五結鄉五結村五結路二段 343 號
經緯度	24.684772, 121.79829
看板尺寸 /材質	45cm*60cm*2mm/鋁板
	
	

備註：請依設置防災避難看板「種類」填列，且每面看板應填列 1 張設置情形表。

103 年防災避難看板設置情形表

編號：1

宜蘭縣頭城鎮（協天宮）	
看板種類	「疏散避難處所方向指示牌」
設置地址	宜蘭縣頭城鎮大坑里大坑路與協天路交叉口
經緯度	24.855332, 121.830163
看板尺寸 /材質	30cm*90cm*2mm/鋁板
	
	

備註：請依設置防災避難看板「種類」填列，且每面看板應填列 1 張設置情形表。

103 年防災避難看板設置情形表



編號：2

宜蘭縣頭城鎮（協天宮）	
看板種類	「疏散避難處所方向指示牌」
設置地址	宜蘭縣頭城鎮協天路 599 號
經緯度	24.8573757，121.831367
看板尺寸 /材質	90cm*120cm*3mm/鋁板
	
	

備註：請依設置防災避難看板「種類」填列，且每面看板應填列 1 張設置情形表。

103 年防災避難看板設置情形表

編號：3

宜蘭縣頭城鎮（協天宮）	
看板種類	「疏散避難處所看板」
設置地址	宜蘭縣頭城鎮大坑里協天路 602 號
經緯度	24.8564879，121.831216
看板尺寸 /材質	45cm*60cm*2mm/鋁板
	
	

備註：請依設置防災避難看板「種類」填列，且每面看板應填列 1 張設置情形表。

103 年防災避難看板設置情形表

編號：1

宜蘭縣宜蘭市（新生國小）	
看板種類	「疏散避難處所方向指示牌」
設置地址	宜蘭縣宜蘭市大坡路一段與大坡路一段 305 巷交叉口
經緯度	24.773881, 121.748195
看板尺寸 /材質	30cm*90cm*2mm/鋁板
	
	

備註：請依設置防災避難看板「種類」填列，且每面看板應填列 1 張設置情形表。

103 年防災避難看板設置情形表

編號：2

宜蘭縣宜蘭市（新生國小）	
看板種類	「疏散避難處所方向指示牌」
設置地址	宜蘭縣宜蘭市富農路與環河北路交叉口
經緯度	24.765638, 121.750341
看板尺寸 /材質	30cm*90cm*2mm/鋁板



備註：請依設置防災避難看板「種類」填列，且每面看板應填列 1 張設置情形表。

103 年防災避難看板設置情形表

編號：3

宜蘭縣宜蘭市（新生國小）	
看板種類	「疏散避難處所方向指示牌」
設置地址	宜蘭縣宜蘭市中山路五段與新生路路口
經緯度	24.773649, 121.758003
看板尺寸 /材質	30cm*90cm*2mm/鋁板
	
	

備註：請依設置防災避難看板「種類」填列，且每面看板應填列1張設置情形表。

103 年防災避難看板設置情形表

編號：4

宜蘭縣宜蘭市（新生國小）	
看板種類	「疏散避難處所方向指示牌」
設置地址	宜蘭縣宜蘭市中山路五段與津梅路路口(宜蘭橋頭北側)
經緯度	24.766898, 121.755569
看板尺寸 /材質	90cm*120cm*3mm/ 鋁板
	
	

備註：請依設置防災避難看板「種類」填列，且每面看板應填列 1 張設置情形表。

103 年防災避難看板設置情形表

編號：5

宜蘭縣宜蘭市（新生國小）	
看板種類	「疏散避難處所看板」
設置地址	宜蘭縣宜蘭市大坡路一段 100 號
經緯度	24.7700581，121.7548826
看板尺寸 /材質	45cm*60cm*2mm/鋁板
	
	

備註：請依設置防災避難看板「種類」填列，且每面看板應填列 1 張設置情形表。

103 年防災避難看板設置情形表

編號：1

宜蘭縣冬山鄉（補城社區活動中心）	
看板種類	「疏散避難處所方向指示牌」
設置地址	宜蘭縣冬山鄉補城路與茄苳路口
經緯度	24.655572, 121.811202
看板尺寸 /材質	90cm*120cm*3mm/鋁板
	
	

備註：請依設置防災避難看板「種類」填列，且每面看板應填列 1 張設置情形表。

103 年防災避難看板設置情形表

編號：2

宜蘭縣冬山鄉（補城社區活動中心）	
看板種類	「疏散避難處所看板」
設置地址	宜蘭縣冬山鄉建進二路 29 號
經緯度	24.643621, 121.80239
看板尺寸 /材質	45cm*60cm*2mm/鋁板
	
	

備註：請依設置防災避難看板「種類」填列，且每面看板應填列 1 張設置情形表。

103 年防災避難看板設置情形表

編號：3


宜蘭縣冬山鄉（補城社區活動中心）	
看板種類	「疏散避難處所方向指示牌」
設置地址	宜蘭縣冬山鄉協松路與補城路路口
經緯度	24.651526, 121.809812
看板尺寸 /材質	30cm*90cm*2mm/鋁板



備註：請依設置防災避難看板「種類」填列，且每面看板應填列 1 張設置情形表。

103 年防災避難看板設置情形表

編號：4

宜蘭縣冬山鄉（補城社區活動中心）	
看板種類	「疏散避難處所方向指示牌」
設置地址	宜蘭縣冬山鄉宜東路與補城路路口
經緯度	24.647870, 121.809048
看板尺寸 /材質	30cm*90cm*2mm/鋁板
	
	

備註：請依設置防災避難看板「種類」填列，且每面看板應填列1張設置情形表。

103 年防災避難看板設置情形表

編號：5

宜蘭縣冬山鄉（補城社區活動中心）	
看板種類	「疏散避難處所方向指示牌」
設置地址	宜蘭縣冬山鄉協松路與三堵路路口
經緯度	24.651079, 121.801464
看板尺寸 /材質	30cm*90cm*2mm/鋁板
	
	

備註：請依設置防災避難看板「種類」填列，且每面看板應填列 1 張設置情形表。

103 年防災避難看板設置情形表


編號：1

宜蘭縣蘇澳鎮（永樂國小）	
看板種類	「疏散避難處所方向指示牌」
設置地址	宜蘭縣蘇澳鎮永樂路 66 巷口
經緯度	24.576456, 121.844791
看板尺寸 /材質	30cm*90cm*2mm/鋁板
	
	

備註：請依設置防災避難看板「種類」填列，且每面看板應填列 1 張設置情形表。

103 年防災避難看板設置情形表

編號：2

宜蘭縣蘇澳鎮（永樂國小）	
看板種類	「疏散避難處所方向指示牌」
設置地址	宜蘭縣蘇澳鎮永樂路與永樂路 116 巷路口
經緯度	24.575667, 121.841779
看板尺寸 /材質	30cm*90cm*2mm/鋁板
	
	

備註：請依設置防災避難看板「種類」填列，且每面看板應填列 1 張設置情形表。

103 年防災避難看板設置情形表

編號：3

宜蘭縣蘇澳鎮（永樂國小）	
看板種類	「疏散避難處所方向指示牌」
設置地址	宜蘭縣蘇澳鎮永樂路與永樂路 234 巷路口
經緯度	24.575876, 121.837724
看板尺寸 /材質	30cm*90cm*2mm/鋁板
	
	

備註：請依設置防災避難看板「種類」填列，且每面看板應填列 1 張設置情形表。

103 年防災避難看板設置情形表

編號：4

宜蘭縣蘇澳鎮（永樂國小）	
看板種類	「疏散避難處所方向指示牌」
設置地址	宜蘭縣蘇澳鎮永樂路與圳頭路路口
經緯度	24.576665, 121.845805
看板尺寸 /材質	90cm*120cm*3mm/鋁板
	
	

備註：請依設置防災避難看板「種類」填列，且每面看板應填列1張設置情形表。

103 年防災避難看板設置情形表

編號：5

宜蘭縣蘇澳鎮（永樂國小）	
看板種類	「疏散避難處所看板」
設置地址	宜蘭縣蘇澳鎮永樂路 1 號
經緯度	24.5759487, 121.843986
看板尺寸/材質	45cm*60cm*2mm/ 鋁板
	
	

備註：請依設置防災避難看板「種類」填列，且每面看板應填列 1 張設置情形表。

103 年防災避難看板設置情形表

編號：1

宜蘭縣大同鄉（復興社區活動中心）	
看板種類	「疏散避難處所方向指示牌」
設置地址	宜蘭縣大同鄉泰雅一路(櫻花溫泉附近)
經緯度	24.633762, 121.605440
看板尺寸 /材質	30cm*90cm*2mm/ 鋁板



備註：請依設置防災避難看板「種類」填列，且每面看板應填列 1 張設置情形表。

103 年防災避難看板設置情形表

編號：2

宜蘭縣大同鄉（復興社區活動中心）	
看板種類	「疏散避難處所方向指示牌」
設置地址	宜蘭縣大同鄉泰雅一路與泰雅一路 25 巷路口
經緯度	24.631416, 121.607838
看板尺寸 /材質	30cm*90cm*2mm/鋁板
	
	

備註：請依設置防災避難看板「種類」填列，且每面看板應填列 1 張設置情形表。

103 年防災避難看板設置情形表

編號：3


宜蘭縣大同鄉（復興社區活動中心）	
看板種類	「疏散避難處所方向指示牌」
設置地址	宜蘭縣大同鄉泰雅一路 61 巷與泰雅一路 61 巷 10 弄路口
經緯度	24.632475, 121.606681
看板尺寸 /材質	90cm*120cm*3mm/鋁板
	
	

備註：請依設置防災避難看板「種類」填列，且每面看板應填列 1 張設置情形表。

103 年防災避難看板設置情形表

編號：4

宜蘭縣大同鄉（復興社區活動中心）	
看板種類	「疏散避難處所看板」
設置地址	宜蘭縣大同鄉復興村泰雅一路 61 巷 5 號
經緯度	24.6322136, 121.6060115
看板尺寸 /材質	45cm*60cm*2mm/鋁板



備註：請依設置防災避難看板「種類」填列，且每面看板應填列 1 張設置情形表。

103 年防災避難看板設置情形表

編號：1

宜蘭縣礁溪鄉（龍潭國小匏崙分校）	
看板種類	「疏散避難處所方向指示牌」
設置地址	宜蘭縣礁溪鄉匏崙村匏杓崙路 150 號附近
經緯度	24.809782, 121.713502
看板尺寸 /材質	30cm*90cm*2mm/鋁板
	
	

備註：請依設置防災避難看板「種類」填列，且每面看板應填列 1 張設置情形表。

103 年防災避難看板設置情形表



編號：2

宜蘭縣礁溪鄉（龍潭國小匏崙分校）	
看板種類	「疏散避難處所方向指示牌」
設置地址	宜蘭縣礁溪鄉匏崙村匏杓崙路(金面橋附近)
經緯度	24.801527, 121.717832
看板尺寸 /材質	30cm*90cm*2mm/鋁板
	
	

備註：請依設置防災避難看板「種類」填列，且每面看板應填列1張設置情形表。

103 年防災避難看板設置情形表

編號：3

宜蘭縣礁溪鄉（龍潭國小匏崙分校）	
看板種類	「疏散避難處所方向指示牌」
設置地址	宜蘭縣礁溪鄉匏崙村匏杓崙路(金面橋附近)
經緯度	24.801817, 121.717555
看板尺寸 /材質	90cm*120cm*3mm/鋁板
	
	

備註：請依設置防災避難看板「種類」填列，且每面看板應填列 1 張設置情形表。

103 年防災避難看板設置情形表


編號：4

宜蘭縣礁溪鄉（龍潭國小匏崙分校）	
看板種類	「疏散避難處所看板」
設置地址	礁溪鄉匏崙村匏杓崙路 95-2 號
經緯度	24.7923721, 121.7293678
看板尺寸 /材質	45cm*60cm*2mm/ 鋁板
	

備註：請依設置防災避難看板「種類」填列，且每面看板應填列 1 張設置情形表。

103 年防災避難看板設置情形表

編號：1

宜蘭縣南澳鄉（南澳高中）	
看板種類	「疏散避難處所方向指示牌」
設置地址	宜蘭縣南澳鄉長春產業道路 45 號附近
經緯度	24.467447, 121.794887
看板尺寸 /材質	30cm*90cm*2mm/鋁板
	
	

備註：請依設置防災避難看板「種類」填列，且每面看板應填列 1 張設置情形表。

103 年防災避難看板設置情形表

編號：2

宜蘭縣南澳鄉（南澳高中）	
看板種類	「疏散避難處所方向指示牌」
設置地址	宜蘭縣南澳鄉中正路與中正路3巷路口
經緯度	24.467415, 121.801466
看板尺寸/材質	30cm*90cm*2mm/鋁板
	
	

備註：請依設置防災避難看板「種類」填列，且每面看板應填列1張設置情形表。

103 年防災避難看板設置情形表

編號：3

宜蘭縣南澳鄉（南澳高中）	
看板種類	「疏散避難處所方向指示牌」
設置地址	宜蘭縣南澳鄉蘇花路二段 301 號(南澳高中大門門口)
經緯度	24.4655704, 121.8003318
看板尺寸 /材質	90cm*120cm*3mm/ 鋁板
	
	

備註：請依設置防災避難看板「種類」填列，且每面看板應填列 1 張設置情形表。

103 年防災避難看板設置情形表

編號：4

宜蘭縣南澳鄉（南澳高中）	
看板種類	「疏散避難處所看板」
設置地址	宜蘭縣南澳鄉蘇花路二段 301 號
經緯度	24.4655704, 121.8003318
看板尺寸 /材質	45cm*60cm*2mm/鋁板
	
	

備註：請依設置防災避難看板「種類」填列，且每面看板應填列 1 張設置情形表。

104 年防災避難看板設置情形表

編號：1

宜蘭縣羅東鎮(東安社區活動中心)	
看板種類	「疏散避難處所方向指示牌」
設置地址	宜蘭縣羅東鎮中山路二段與月眉路路口
經緯度	24.674087, 121.779827
看板尺寸 /材質	30cm*90cm*2mm/鋁板
	
	

備註：請依設置防災避難看板「種類」填列，且每面看板應填列 1 張設置情形表。

104 年防災避難看板設置情形表

編號：2

宜蘭縣羅東鎮(東安社區活動中心)	
看板種類	「疏散避難處所方向指示牌」
設置地址	宜蘭縣羅東鎮中山路二段與天祥路路口
經緯度	24.674848, 121.776840
看板尺寸 /材質	30cm*90cm*2mm/鋁板



備註：請依設置防災避難看板「種類」填列，且每面看板應填列 1 張設置情形表。

104 年防災避難看板設置情形表

編號：3

宜蘭縣羅東鎮(東安社區活動中心)	
看板種類	「疏散避難處所方向指示牌」
設置地址	宜蘭縣羅東鎮南昌東街與天祥路路口
經緯度	24.672309, 121.775959
看板尺寸 /材質	30cm*90cm*2mm/鋁板
	

備註：請依設置防災避難看板「種類」填列，且每面看板應填列1張設置情形表。

104 年防災避難看板設置情形表

編號：4

宜蘭縣羅東鎮(東安社區活動中心)	
看板種類	「疏散避難處所方向指示牌」
設置地址	宜蘭縣羅東鎮站東路與東宜二路附近
經緯度	24.6763, 121.7751
看板尺寸 /材質	90cm*120cm*3mm/ 鋁板
	
	

備註：請依設置防災避難看板「種類」填列，且每面看板應填列 1 張設置情形表。

104 年防災避難看板設置情形表

編號：5

宜蘭縣羅東鎮(東安社區活動中心)	
看板種類	「疏散避難處所看板」
設置地址	宜蘭縣羅東鎮東安里天祥路 171 號
經緯度	24.6741657, 121.7762748
看板尺寸 /材質	45cm*60cm*2mm/鋁板
	
	

備註：請依設置防災避難看板「種類」填列，且每面看板應填列 1 張設置情形表。

104 年防災避難看板設置情形表

編號：1

宜蘭縣三星鄉(天送埤社區)	
看板種類	「疏散避難處所方向指示牌」
設置地址	宜蘭縣三星鄉三星路七段與三星路七段 231 號路口
經緯度	24.661915, 121.623066
看板尺寸 /材質	30cm*90cm*2mm/鋁板
	
	

備註：請依設置防災避難看板「種類」填列，且每面看板應填列 1 張設置情形表。

104 年防災避難看板設置情形表

編號：2

宜蘭縣三星鄉(天送埤社區)	
看板種類	「疏散避難處所方向指示牌」
設置地址	宜蘭縣三星鄉三星路七段與六段附近
經緯度	24.662471, 121.628688
看板尺寸/材質	30cm*90cm*2mm/鋁板
	
	

備註：請依設置防災避難看板「種類」填列，且每面看板應填列1張設置情形表。

104 年防災避難看板設置情形表

編號：3

宜蘭縣三星鄉(天送埤社區)	
看板種類	「疏散避難處所方向指示牌」
設置地址	宜蘭縣三星鄉南湖路(安農溪泛舟起點)
經緯度	24.656669, 121.628122
看板尺寸/材質	90cm*120cm*3mm/鋁板
	
	

備註：請依設置防災避難看板「種類」填列，且每面看板應填列1張設置情形表。

104 年防災避難看板設置情形表

編號：4

宜蘭縣三星鄉(天送埤社區)	
看板種類	「疏散避難處所看板」
設置地址	宜蘭縣三星鄉天福村福山村 30-1 號
經緯度	24.660721, 121.622984
看板尺寸 /材質	45cm*60cm*2mm/鋁板
	
	

備註：請依設置防災避難看板「種類」填列，且每面看板應填列 1 張設置情形表。

104 年防災避難看板設置情形表


編號：1

宜蘭縣大同鄉(四季社區活動中心)	
看板種類	「疏散避難處所方向指示牌」
設置地址	宜蘭縣大同鄉泰雅路與和勳巷路口
經緯度	24.489613, 121.427190
看板尺寸/材質	30cm*90cm*2mm/鋁板
	
	

備註：請依設置防災避難看板「種類」填列，且每面看板應填列 1 張設置情形表。

104 年防災避難看板設置情形表

編號：2

宜蘭縣大同鄉(四季社區活動中心)	
看板種類	「疏散避難處所方向指示牌」
設置地址	宜蘭縣大同鄉四季村和勳巷(四季國小前)
經緯度	24.291694, 121.253347
看板尺寸/材質	30cm*90cm*2mm/鋁板
	
	

備註：請依設置防災避難看板「種類」填列，且每面看板應填列 1 張設置情形表。

104 年防災避難看板設置情形表

編號：3

宜蘭縣大同鄉(四季社區活動中心)	
看板種類	「疏散避難處所方向指示牌」
設置地址	宜蘭縣大同鄉林業產業道路與立勳巷路口
經緯度	24.486480, 121.428825
看板尺寸 /材質	30cm*90cm*2mm/鋁板
	
	

備註：請依設置防災避難看板「種類」填列，且每面看板應填列 1 張設置情形表。

104 年防災避難看板設置情形表


編號：4

宜蘭縣大同鄉(四季社區活動中心)	
看板種類	「疏散避難處所方向指示牌」
設置地址	宜蘭縣大同鄉林業產業道路與立勳巷路口
經緯度	24.485825, 121.428358
看板尺寸 /材質	90cm*120cm*3mm/鋁板
	
	

備註：請依設置防災避難看板「種類」填列，且每面看板應填列1張設置情形表。

104 年防災避難看板設置情形表

編號：5

宜蘭縣大同鄉(四季社區活動中心)	
看板種類	「疏散避難處所看板」
設置地址	宜蘭縣大同鄉四季村5鄰和勳巷2號
經緯度	24.487626, 121.426221
看板尺寸/材質	45cm*60cm*2mm/鋁板
	
	

備註：請依設置防災避難看板「種類」填列，且每面看板應填列1張設置情形表。

104 年防災避難看板設置情形表

編號：1

宜蘭縣冬山鄉(大進社區活動中心)	
看板種類	「疏散避難處所方向指示牌」
設置地址	宜蘭縣冬山鄉進利路與大進八路路口
經緯度	24.640585, 121.707524
看板尺寸 /材質	30cm*90cm*2mm/鋁板
	
	

備註：請依設置防災避難看板「種類」填列，且每面看板應填列 1 張設置情形表。

宜蘭縣冬山鄉(大進社區活動中心)	
看板種類	「疏散避難處所方向指示牌」
設置地址	宜蘭縣冬山鄉進利路
經緯度	24.641100, 121.695221
看板尺寸 /材質	90cm*120cm*3mm/鋁板



備註：請依設置防災避難看板「種類」填列，且每面看板應填列 1 張設置情形表。

104 年防災避難看板設置情形表

編號：3

宜蘭縣冬山鄉(大進社區活動中心)	
看板種類	「疏散避難處所看板」
設置地址	宜蘭縣冬山鄉大進九路 50 號
經緯度	24.633339, 121.712205
看板尺寸 /材質	45cm*60cm*2mm/鋁板
	

備註：請依設置防災避難看板「種類」填列，且每面看板應填列 1 張設置情形表。

104 年防災避難看板設置情形表

編號：1

宜蘭縣五結鄉(八大庄一百甲城隍廟)	
看板種類	「疏散避難處所方向指示牌」
設置地址	宜蘭縣五結鄉五結路一段與五結路一段 376 巷(大眾橋)路口
經緯度	24.692132, 121.819861
看板尺寸 /材質	30cm*90cm*2mm/鋁板
	
	

備註：請依設置防災避難看板「種類」填列，且每面看板應填列 1 張設置情形表。

104 年防災避難看板設置情形表

編號：2

宜蘭縣五結鄉(八大庄一百甲城隍廟)	
看板種類	「疏散避難處所方向指示牌」
設置地址	宜蘭縣五結鄉五濱路二段與五結路一段路口
經緯度	24.692520, 121.824663
看板尺寸 /材質	30cm*90cm*2mm/鋁板
	
	

備註：請依設置防災避難看板「種類」填列，且每面看板應填列 1 張設置情形表。

104 年防災避難看板設置情形表

編號：3

宜蘭縣五結鄉(八大庄一百甲城隍廟)	
看板種類	「疏散避難處所方向指示牌」
設置地址	宜蘭縣五結鄉五結路一段與清水橋路口
經緯度	24.692716, 121.832371
看板尺寸 /材質	30cm*90cm*2mm/鋁板
	
	

備註：請依設置防災避難看板「種類」填列，且每面看板應填列 1 張設置情形表。

104 年防災避難看板設置情形表

編號：4

宜蘭縣五結鄉(八大庄一百甲城隍廟)	
看板種類	「疏散避難處所方向指示牌」
設置地址	宜蘭縣五結路一段
經緯度	24.692290, 121.827931
看板尺寸 /材質	90cm*120cm*3mm/鋁板
	
	

備註：請依設置防災避難看板「種類」填列，且每面看板應填列 1 張設置情形表。

104 年防災避難看板設置情形表

編號：5

宜蘭縣五結鄉(八大庄一百甲城隍廟)	
看板種類	「疏散避難處所看板」
設置地址	宜蘭縣五結鄉錦眾村五結路一段 120 號
經緯度	24. 413450 , 121. 494072
看板尺寸 /材質	45cm*60cm*2mm/ 鋁板
	
	

備註：請依設置防災避難看板「種類」填列，且每面看板應填列 1 張設置情形表。

104 年防災避難看板設置情形表

編號：1

宜蘭縣蘇澳鎮(昭安社區活動中心)	
看板種類	「疏散避難處所方向指示牌」
設置地址	宜蘭縣蘇澳鎮內埤路(昭安社區活動中心附近)
經緯度	24.577229, 121.868427
看板尺寸 /材質	30cm*90cm*2mm/鋁板
	
	

備註：請依設置防災避難看板「種類」填列，且每面看板應填列 1 張設置情形表。

104 年防災避難看板設置情形表

編號：2

宜蘭縣蘇澳鎮(昭安社區活動中心)	
看板種類	「疏散避難處所方向指示牌」
設置地址	宜蘭縣蘇澳鎮學府路
經緯度	24.576562, 121.868432
看板尺寸 /材質	30cm*90cm*2mm/鋁板
	
	

備註：請依設置防災避難看板「種類」填列，且每面看板應填列1張設置情形表。

104 年防災避難看板設置情形表

編號：3

宜蘭縣蘇澳鎮(昭安社區活動中心)	
看板種類	「疏散避難處所方向指示牌」
設置地址	宜蘭縣蘇澳鎮南建里學府路 117 號
經緯度	24.5760283, 121.8690009
看板尺寸 /材質	90cm*120cm*3mm/ 鋁板
	
	

備註：請依設置防災避難看板「種類」填列，且每面看板應填列 1 張設置情形表。

104 年防災避難看板設置情形表

編號：4

宜蘭縣蘇澳鎮(昭安社區活動中心)	
看板種類	「疏散避難處所看板」
設置地址	宜蘭縣蘇澳鎮蘇澳鎮內埤路 117 巷 2 號
經緯度	24.5760283, 121.8690009
看板尺寸 /材質	45cm*60cm*2mm/鋁板
	
	

備註：請依設置防災避難看板「種類」填列，且每面看板應填列 1 張設置情形表。

104 年防災避難看板設置情形表

編號：1

宜蘭縣宜蘭市(凱旋國小)	
看板種類	「疏散避難處所方向指示牌」
設置地址	宜蘭縣宜蘭市建蘭北路與中山路一段路口
經緯度	24.734326, 121.762777
看板尺寸 /材質	30cm*90cm*2mm/鋁板
	
	

備註：請依設置防災避難看板「種類」填列，且每面看板應填列 1 張設置情形表。

104 年防災避難看板設置情形表

編號：2

宜蘭縣宜蘭市(凱旋國小)	
看板種類	「疏散避難處所方向指示牌」
設置地址	宜蘭縣縣政南路與中山路一段路口
經緯度	24.725723, 121.767476
看板尺寸 /材質	30cm*90cm*2mm/鋁板
	

備註：請依設置防災避難看板「種類」填列，且每面看板應填列 1 張設置情形表。

104 年防災避難看板設置情形表



編號：3

宜蘭縣宜蘭市(凱旋國小)	
看板種類	「疏散避難處所方向指示牌」
設置地址	宜蘭縣宜蘭市縣政北路與中山路一段路口
經緯度	24.731651, 121.764310
看板尺寸 /材質	90cm*120cm*3mm/鋁板
	

備註：請依設置防災避難看板「種類」填列，且每面看板應填列 1 張設置情形表。

104 年防災避難看板設置情形表

編號：4

宜蘭縣宜蘭市(凱旋國小)	
看板種類	「疏散避難處所看板」
設置地址	宜蘭縣宜蘭市凱旋路 130 號
經緯度	24.7244611, 121.763175
看板尺寸 /材質	45cm*60cm*2mm/鋁板
	
	

備註：請依設置防災避難看板「種類」填列，且每面看板應填列 1 張設置情形表。

104 年防災避難看板設置情形表

編號：1

宜蘭縣員山鄉(枕山活動中心)	
看板種類	「疏散避難處所方向指示牌」
設置地址	宜蘭縣員山鄉坡城路與枕山產業道路路口
經緯度	24.777203, 121.708952
看板尺寸 /材質	30cm*90cm*2mm/ 鋁板
	
	

備註：請依設置防災避難看板「種類」填列，且每面看板應填列 1 張設置情形表。

104 年防災避難看板設置情形表

編號：2

宜蘭縣員山鄉(枕山活動中心)	
看板種類	「疏散避難處所方向指示牌」
設置地址	宜蘭縣員山鄉坡城路(大礁溪農場旁)
經緯度	24.778815, 121.702591
看板尺寸 /材質	30cm*90cm*2mm/鋁板
	
	

備註：請依設置防災避難看板「種類」填列，且每面看板應填列 1 張設置情形表。

104 年防災避難看板設置情形表

編號：3

宜蘭縣員山鄉(枕山活動中心)	
看板種類	「疏散避難處所方向指示牌」
設置地址	宜蘭縣員山鄉坡城路(望龍埤附近)
經緯度	24.780328, 121.696521
看板尺寸 /材質	90cm*120cm*3mm/ 鋁板
	
	

備註：請依設置防災避難看板「種類」填列，且每面看板應填列 1 張設置情形表。

104 年防災避難看板設置情形表

編號：4

宜蘭縣員山鄉(枕山活動中心)	
看板種類	「疏散避難處所看板」
設置地址	宜蘭縣員山鄉枕山路 43-1 號 2 樓
經緯度	24.7682909, 121.7185456
看板尺寸 /材質	45cm*60cm*2mm/鋁板



備註：請依設置防災避難看板「種類」填列，且每面看板應填列 1 張設置情形表。

104 年防災避難看板設置情形表

編號： 1

宜蘭縣壯圍鄉(美福社區活動中心)	
看板種類	「疏散避難處所方向指示牌」
設置地址	宜蘭縣壯圍鄉美福路與南北 48 路附近
經緯度	24.724602, 121.781429
看板尺寸 /材質	30cm*90cm*2mm/鋁板
	
	

備註：請依設置防災避難看板「種類」填列，且每面看板應填列 1 張設置情形表。

104 年防災避難看板設置情形表

編號：2

宜蘭縣壯圍鄉(美福社區活動中心)	
看板種類	「疏散避難處所方向指示牌」
設置地址	宜蘭縣壯圍鄉美福路(美福社區活動中心路口)
經緯度	24.7263, 121.7802
看板尺寸 /材質	30cm*90cm*2mm/ 鋁板
	
	

備註：請依設置防災避難看板「種類」填列，且每面看板應填列 1 張設置情形表。

104 年防災避難看板設置情形表

編號：3

宜蘭縣壯圍鄉(美福社區活動中心)	
看板種類	「疏散避難處所方向指示牌」
設置地址	宜蘭縣壯圍鄉美福路中央路一段路口
經緯度	24.723963, 121.787654
看板尺寸 /材質	30cm*90cm*2mm/鋁板
	
	

備註：請依設置防災避難看板「種類」填列，且每面看板應填列 1 張設置情形表。

104 年防災避難看板設置情形表

編號：4

宜蘭縣壯圍鄉(美福社區活動中心)	
看板種類	「疏散避難處所方向指示牌」
設置地址	宜蘭縣壯圍鄉中央路一段與美福排水幹線旁
經緯度	24.731073, 121.787197
看板尺寸 /材質	90cm*120cm*3mm/ 鋁板
	
	

備註：請依設置防災避難看板「種類」填列，且每面看板應填列 1 張設置情形表。

104 年防災避難看板設置情形表

編號：5

宜蘭縣壯圍鄉(美福社區活動中心)	
看板種類	「疏散避難處所看板」
設置地址	宜蘭縣壯圍鄉美福村美福路 51-2 號
經緯度	24.7261008, 121.7804321
看板尺寸 /材質	45cm*60cm*2mm/ 鋁板
	
	

備註：請依設置防災避難看板「種類」填列，且每面看板應填列 1 張設置情形表。

104 年防災避難看板設置情形表

編號：1

宜蘭縣頭城鎮(拔雅社區活動中心)	
看板種類	「疏散避難處所方向指示牌」
設置地址	宜蘭縣頭城鎮復興路與復興路 12 巷路口
經緯度	24.861392, 121.816142
看板尺寸 /材質	30cm*90cm*2mm/鋁板
	

備註：請依設置防災避難看板「種類」填列，且每面看板應填列 1 張設置情形表。

104 年防災避難看板設置情形表



編號：2

宜蘭縣頭城鎮(拔雅社區活動中心)	
看板種類	「疏散避難處所方向指示牌」
設置地址	宜蘭縣頭城鎮吉祥路與復興路口
經緯度	24.860807, 121.815822
看板尺寸 /材質	30cm*90cm*2mm/鋁板
	
	

備註：請依設置防災避難看板「種類」填列，且每面看板應填列 1 張設置情形表。

104 年防災避難看板設置情形表

編號：3

宜蘭縣頭城鎮(拔雅社區活動中心)	
看板種類	「疏散避難處所方向指示牌」
設置地址	宜蘭縣頭城鎮吉祥路與復興路口
經緯度	24.860807, 121.815822
看板尺寸 /材質	30cm*90cm*2mm/鋁板
	
	

備註：請依設置防災避難看板「種類」填列，且每面看板應填列 1 張設置情形表。

104 年防災避難看板設置情形表



編號：4

宜蘭縣頭城鎮(拔雅社區活動中心)	
看板種類	「疏散避難處所方向指示牌」
設置地址	宜蘭縣頭城鎮復興路 145 號
經緯度	24.8642161, 121.8213208
看板尺寸 /材質	90cm*120cm*3mm/鋁板
	
	

備註：請依設置防災避難看板「種類」填列，且每面看板應填列 1 張設置情形表。

104 年防災避難看板設置情形表

編號：5

宜蘭縣頭城鎮(拔雅社區活動中心)	
看板種類	「疏散避難處所看板」
設置地址	宜蘭縣頭城鎮復興路 12 巷 2 號
經緯度	24.861016, 121.816583
看板尺寸 /材質	45cm*60cm*2mm/鋁板
	
	

備註：請依設置防災避難看板「種類」填列，且每面看板應填列 1 張設置情形表。

104 年防災避難看板設置情形表

編號：1

宜蘭縣礁溪鄉(礁溪國小)	
看板種類	「疏散避難處所方向指示牌」
設置地址	宜蘭縣礁溪鄉育才路與礁溪路四段路口
經緯度	24.821351, 121.769710
看板尺寸/材質	30cm*90cm*2mm/鋁板
	
	

備註：請依設置防災避難看板「種類」填列，且每面看板應填列 1 張設置情形表。

104 年防災避難看板設置情形表

編號：2

宜蘭縣礁溪鄉(礁溪國小)	
看板種類	「疏散避難處所方向指示牌」
設置地址	宜蘭縣礁溪鄉中山路一段(礁溪農會旁)
經緯度	24.820804, 121.770831
看板尺寸 /材質	30cm*90cm*2mm/鋁板
	
	

備註：請依設置防災避難看板「種類」填列，且每面看板應填列 1 張設置情形表。

104 年防災避難看板設置情形表

編號：3

宜蘭縣礁溪鄉(礁溪國小)	
看板種類	「疏散避難處所方向指示牌」
設置地址	宜蘭縣礁溪鄉復興街與礁溪路四段路口
經緯度	24.824341, 121.770729
看板尺寸 /材質	30cm*90cm*2mm/鋁板
	
	

備註：請依設置防災避難看板「種類」填列，且每面看板應填列 1 張設置情形表。

104 年防災避難看板設置情形表

編號：4

宜蘭縣礁溪鄉(礁溪國小)	
看板種類	「疏散避難處所方向指示牌」
設置地址	宜蘭縣礁溪鄉興農路與興農路 20 巷附近
經緯度	24.819946, 121.771933
看板尺寸 /材質	90cm*120cm*3mm/ 鋁板
	
	

備註：請依設置防災避難看板「種類」填列，且每面看板應填列 1 張設置情形表。

104 年防災避難看板設置情形表

編號：5

宜蘭縣礁溪鄉(礁溪國小)	
看板種類	「疏散避難處所看板」
設置地址	宜蘭縣礁溪鄉大忠村礁溪路四段 135 號
經緯度	24.8214103, 121.7695196
看板尺寸 /材質	45cm*60cm*2mm/鋁板
	
	

備註：請依設置防災避難看板「種類」填列，且每面看板應填列 1 張設置情形表。

104 年防災避難看板設置情形表

編號：1

宜蘭縣南澳鄉(碧候國小)	
看板種類	「疏散避難處所方向指示牌」
設置地址	宜蘭縣碧候村中正路交叉口
經緯度	24.474445, 121.786940
看板尺寸 /材質	30cm*90cm*2mm/鋁板
	
	

備註：請依設置防災避難看板「種類」填列，且每面看板應填列 1 張設置情形表。

104 年防災避難看板設置情形表

編號：2

宜蘭縣南澳鄉(碧候國小)	
看板種類	「疏散避難處所方向指示牌」
設置地址	宜蘭縣南澳鄉碧候村信義路陽明巷交叉口
經緯度	24.474545, 121.785826
看板尺寸 /材質	30cm*90cm*2mm/鋁板
	
	

備註：請依設置防災避難看板「種類」填列，且每面看板應填列 1 張設置情形表。

104 年防災避難看板設置情形表

編號：3

宜蘭縣南澳鄉(碧候國小)	
看板種類	「疏散避難處所方向指示牌」
設置地址	宜蘭縣南澳鄉信義路陽明巷與大通路
經緯度	24.471569, 121.787563
看板尺寸 /材質	30cm*90cm*2mm/ 鋁板
	
	

備註：請依設置防災避難看板「種類」填列，且每面看板應填列 1 張設置情形表。

104 年防災避難看板設置情形表

編號：4

宜蘭縣南澳鄉(碧候國小)	
看板種類	「疏散避難處所方向指示牌」
設置地址	宜蘭縣南澳鄉長春產業道路與信義路陽明巷路口
經緯度	24.473244, 121.785885
看板尺寸 /材質	90cm*120cm*3mm/鋁板
	
	

備註：請依設置防災避難看板「種類」填列，且每面看板應填列1張設置情形表。

104 年防災避難看板設置情形表

編號：5

宜蘭縣南澳鄉(碧候國小)	
看板種類	「疏散避難處所看板」
設置地址	宜蘭縣南澳鄉碧候村信義路陽明巷 53-1 號
經緯度	24.4735445, 121.7862503
看板尺寸 /材質	45cm*60cm*2mm/鋁板
	
	

備註：請依設置防災避難看板「種類」填列，且每面看板應填列 1 張設置情形表。

105 年防災避難看板設置情形表

編號：1

宜蘭縣大同鄉（茂安社區活動中心）	
看板種類	「疏散避難處所方向指示牌」
設置地址	宜蘭縣大同鄉茂安村嘉新巷
經緯度	24.530582, 121.450838
看板尺寸 /材質	30cm*90cm*2mm/鋁板



備註：請依設置防災避難看板「種類」填列，且每面看板應填列 1 張設置情形表。

105 年防災避難看板設置情形表



編號：2

宜蘭縣大同鄉（茂安社區活動中心）	
看板種類	「疏散避難處所方向指示牌」
設置地址	宜蘭縣大同鄉嘉盛巷 38 號
經緯度	24.527393, 121.450313
看板尺寸 /材質	30cm*90cm*2mm/鋁板
	

備註：請依設置防災避難看板「種類」填列，且每面看板應填列 1 張設置情形表。

105 年防災避難看板設置情形表

編號：3

宜蘭縣大同鄉（茂安社區活動中心）	
看板種類	「疏散避難處所方向指示牌」
設置地址	宜蘭縣大同鄉茂安村志航巷
經緯度	24.532471, 121.450959
看板尺寸 /材質	30cm*90cm*2mm/鋁板
	
	

備註：請依設置防災避難看板「種類」填列，且每面看板應填列 1 張設置情形表。

105 年防災避難看板設置情形表

編號：4

宜蘭縣大同鄉（茂安社區活動中心）	
看板種類	「疏散避難處所方向指示牌」
設置地址	宜蘭縣大同鄉台 7 甲與嘉新巷路口
經緯度	24.530693, 121.451314
看板尺寸 /材質	90cm*120cm*3mm/鋁板
	

備註：請依設置防災避難看板「種類」填列，且每面看板應填列 1 張設置情形表。

105 年防災避難看板設置情形表

編號：5

宜蘭縣大同鄉（茂安社區活動中心）	
看板種類	「疏散避難處所看板」
設置地址	宜蘭縣大同鄉茂安村1鄰志航巷15-1號
經緯度	24.531650, 121.451669
看板尺寸 /材質	45cm*60cm*2mm/鋁板
	
	

備註：請依設置防災避難看板「種類」填列，且每面看板應填列1張設置情形表

105 年防災避難看板設置情形表

編號：1

宜蘭縣三星鄉（大隱社區活動中心）	
看板種類	「疏散避難處所方向指示牌」
設置地址	宜蘭縣三星鄉大隱中路與三星路1段533巷路口
經緯度	24.668199, 121.714642
看板尺寸 /材質	30cm*90cm*2mm/鋁板



備註：請依設置防災避難看板「種類」填列，且每面看板應填列1張設置情形表。

105 年防災避難看板設置情形表

編號：2

宜蘭縣三星鄉（大隱社區活動中心）	
看板種類	「疏散避難處所方向指示牌」
設置地址	宜蘭縣三星鄉三星路1段與農義路1段路口
經緯度	24.670046, 121.715190
看板尺寸/材質	30cm*90cm*2mm/鋁板
	
	

備註：請依設置防災避難看板「種類」填列，且每面看板應填列1張設置情形表。

105 年防災避難看板設置情形表

編號：3

宜蘭縣三星鄉（大隱社區活動中心）	
看板種類	「疏散避難處所方向指示牌」
設置地址	宜蘭縣三星鄉農義路一段
經緯度	24.659820, 121.714756
看板尺寸 /材質	30cm*90cm*2mm/鋁板
	
	

備註：請依設置防災避難看板「種類」填列，且每面看板應填列 1 張設置情形表。

105 年防災避難看板設置情形表

編號：4

宜蘭縣三星鄉（大隱社區活動中心）	
看板種類	「疏散避難處所方向指示牌」
設置地址	宜蘭縣三星鄉農義路一段與近偉路路口
經緯度	24.651955, 121.714025
看板尺寸 /材質	90cm*120cm*3mm/鋁板
	
	

備註：請依設置防災避難看板「種類」填列，且每面看板應填列1張設置情形表。

105 年防災避難看板設置情形表

編號：5

宜蘭縣三星鄉（大隱社區活動中心）	
看板種類	「疏散避難處所看板」
設置地址	宜蘭縣三星路1段533巷48號
經緯度	24.668942, 121.715131
看板尺寸/材質	45cm*60cm*2mm/鋁板
	
	

備註：請依設置防災避難看板「種類」填列，且每面看板應填列1張設置情形表

105 年防災避難看板設置情形表

編號：1

宜蘭縣壯圍鄉（壯五社區活動中心）	
看板種類	「疏散避難處所方向指示牌」
設置地址	宜蘭縣壯圍鄉壯五路與壯五路 90 巷路口
經緯度	24.744840, 121.789689
看板尺寸 /材質	30cm*90cm*2mm/鋁板
	
	

備註：請依設置防災避難看板「種類」填列，且每面看板應填列 1 張設置情形表。

105 年防災避難看板設置情形表

編號：2

宜蘭縣壯圍鄉（壯五社區活動中心）	
看板種類	「疏散避難處所方向指示牌」
設置地址	宜蘭縣壯圍鄉壯五路與中央路二段路口(壯圍鄉公所轉角)
經緯度	24.746383, 121.785925
看板尺寸 /材質	30cm*90cm*2mm/ 鋁板
	
	

備註：請依設置防災避難看板「種類」填列，且每面看板應填列 1 張設置情形表。

105 年防災避難看板設置情形表

編號：3

宜蘭縣壯圍鄉（壯五社區活動中心）	
看板種類	「疏散避難處所方向指示牌」
設置地址	宜蘭縣壯圍鄉縣民大道與中央路二段路口
經緯度	24.739188, 121.786182
看板尺寸 /材質	90cm*120cm*3mm/鋁板
	
	

備註：請依設置防災避難看板「種類」填列，且每面看板應填列 1 張設置情形表。

105 年防災避難看板設置情形表

編號：4

宜蘭縣壯圍鄉（壯五社區活動中心）	
看板種類	「疏散避難處所看板」
設置地址	宜蘭縣壯圍鄉吉祥村壯五路 63 號
經緯度	24.744483, 121.789587
看板尺寸 /材質	45cm*60cm*2mm/鋁板
	
	

備註：請依設置防災避難看板「種類」填列，且每面看板應填列 1 張設置情形表

105 年防災避難看板設置情形表

編號：1

宜蘭縣頭城鎮（竹安國小）	
看板種類	「疏散避難處所方向指示牌」
設置地址	宜蘭縣頭城鎮頭濱路段(竹安橋安下出口處)
經緯度	24.839071, 121.824404
看板尺寸 /材質	30cm*90cm*2mm/鋁板
	
	

備註：請依設置防災避難看板「種類」填列，且每面看板應填列 1 張設置情形表。

105 年防災避難看板設置情形表

編號：2

宜蘭縣頭城鎮（竹安國小）	
看板種類	「疏散避難處所方向指示牌」
設置地址	宜蘭縣頭城鎮頭濱路二段與頭濱路二段 241 巷路口
經緯度	24.831695, 121.822306
看板尺寸 /材質	30cm*90cm*2mm/鋁板



備註：請依設置防災避難看板「種類」填列，且每面看板應填列 1 張設置情形表。

105 年防災避難看板設置情形表

編號：3

宜蘭縣頭城鎮（竹安國小）	
看板種類	「疏散避難處所方向指示牌」
設置地址	宜蘭縣頭城鎮頭濱路一段與興農路路口
經緯度	24.817450, 121.819673
看板尺寸 /材質	30cm*90cm*2mm/鋁板



備註：請依設置防災避難看板「種類」填列，且每面看板應填列 1 張設置情形表。

105 年防災避難看板設置情形表

編號：4

宜蘭縣頭城鎮（竹安國小）	
看板種類	「疏散避難處所方向指示牌」
設置地址	宜蘭縣頭城鎮頭濱路一段與頭濱路一段 53 巷路口
經緯度	24.810729, 121.818586
看板尺寸 /材質	30cm*90cm*2mm/鋁板
	
	

備註：請依設置防災避難看板「種類」填列，且每面看板應填列 1 張設置情形表。

105 年防災避難看板設置情形表

編號：5

宜蘭縣頭城鎮（竹安國小）	
看板種類	「疏散避難處所方向指示牌」
設置地址	宜蘭縣頭城鎮頭濱路一段 462 號
經緯度	24.821490, 121.820289
看板尺寸 /材質	30cm*90cm*2mm/鋁板
	

備註：請依設置防災避難看板「種類」填列，且每面看板應填列 1 張設置情形表。

105 年防災避難看板設置情形表

編號：6

宜蘭縣頭城鎮（竹安國小）	
看板種類	「疏散避難處所看板」
設置地址	宜蘭縣頭城鎮竹安里頭濱路一段 601 號
經緯度	24.825115, 121.820763
看板尺寸 /材質	45cm*60cm*2mm/鋁板
	
	

備註：請依設置防災避難看板「種類」填列，且每面看板應填列 1 張設置情形表

105 年防災避難看板設置情形表

編號：1

宜蘭縣礁溪鄉（礁溪國中）	
看板種類	「疏散避難處所方向指示牌」
設置地址	宜蘭縣礁溪鄉大忠路與礁溪路四段路口
經緯度	24. 818506, 121. 768599
看板尺寸 /材質	30cm*90cm*2mm/鋁板
	
	

備註：請依設置防災避難看板「種類」填列，且每面看板應填列 1 張設置情形表。

105 年防災避難看板設置情形表

編號：2

宜蘭縣礁溪鄉（礁溪國中）	
看板種類	「疏散避難處所方向指示牌」
設置地址	宜蘭縣礁溪鄉德陽路與大忠路路口
經緯度	24.825992, 121.763386
看板尺寸 /材質	30cm*90cm*2mm/ 鋁板
	
	

備註：請依設置防災避難看板「種類」填列，且每面看板應填列 1 張設置情形表。

105 年防災避難看板設置情形表

編號：3

宜蘭縣礁溪鄉（礁溪國中）	
看板種類	「疏散避難處所方向指示牌」
設置地址	宜蘭縣礁溪鄉五峰路(五峰旗瀑布入口處)
經緯度	24.832075, 121.746963
看板尺寸/材質	90cm*120cm*3mm/ 鋁板

備註：請依設置防災避難看板「種類」填列，且每面看板應填列 1 張設置情形表。

105 年防災避難看板設置情形表

編號：4

宜蘭縣礁溪鄉（礁溪國中）	
看板種類	「疏散避難處所看板」
設置地址	宜蘭縣礁溪鄉礁溪路四段 23 號
經緯度	24.8171411，121.7679596
看板尺寸 /材質	45cm*60cm*2mm/鋁板
	
	

備註：請依設置防災避難看板「種類」填列，且每面看板應填列 1 張設置情形表

105 年防災避難看板設置情形表

編號：1

宜蘭縣宜蘭市（宜蘭高商）	
看板種類	「疏散避難處所方向指示牌」
設置地址	宜蘭縣宜蘭市慈安路7號旁
經緯度	24.758038, 121.760843
看板尺寸/材質	30cm*90cm*2mm/鋁板
	
	

備註：請依設置防災避難看板「種類」填列，且每面看板應填列1張設置情形表。

105 年防災避難看板設置情形表

編號：2

宜蘭縣宜蘭市（宜蘭高商）	
看板種類	「疏散避難處所方向指示牌」
設置地址	宜蘭縣宜蘭市大福路一段與慈安路路口
經緯度	24.765800, 121.766741
看板尺寸 /材質	30cm*90cm*2mm/ 鋁板
	
	

備註：請依設置防災避難看板「種類」填列，且每面看板應填列 1 張設置情形表。

105 年防災避難看板設置情形表

編號：3

宜蘭縣宜蘭市（宜蘭高商）	
看板種類	「疏散避難處所方向指示牌」
設置地址	宜蘭縣宜蘭市大福路一段 295 號旁
經緯度	24.764134, 121.762541
看板尺寸 /材質	30cm*90cm*2mm/鋁板



備註：請依設置防災避難看板「種類」填列，且每面看板應填列 1 張設置情形表。

105 年防災避難看板設置情形表

編號：4

宜蘭縣宜蘭市（宜蘭高商）	
看板種類	「疏散避難處所方向指示牌」
設置地址	宜蘭縣宜蘭市慈安路 77 號(慈安寺入口處)
經緯度	24.7604239, 121.7642009
看板尺寸 /材質	90cm*120cm*3mm/ 鋁板
	
	

備註：請依設置防災避難看板「種類」填列，且每面看板應填列 1 張設置情形表。

105 年防災避難看板設置情形表

編號：5

宜蘭縣宜蘭市（宜蘭高商）	
看板種類	「疏散避難處所看板」
設置地址	宜蘭縣宜蘭市延平路 50 號
經緯度	24.755334, 121.7654273
看板尺寸 /材質	45cm*60cm*2mm/鋁板
	
	

備註：請依設置防災避難看板「種類」填列，且每面看板應填列 1 張設置情形表

105 年防災避難看板設置情形表

編號：1

宜蘭縣員山鄉（內城社區活動中心）	
看板種類	「疏散避難處所方向指示牌」
設置地址	宜蘭縣員山鄉榮光路 383 巷
經緯度	24.720910, 121.688079
看板尺寸 /材質	30cm*90cm*2mm/鋁板
	
	

備註：請依設置防災避難看板「種類」填列，且每面看板應填列 1 張設置情形表

105 年防災避難看板設置情形表

編號：2

宜蘭縣員山鄉（內城社區活動中心）	
看板種類	「疏散避難處所方向指示牌」
設置地址	宜蘭縣員山鄉榮光路 352 巷(榮民醫院員山分院後方)
經緯度	24.724292, 121.689358
看板尺寸 /材質	30cm*90cm*2mm/鋁板
	

備註：請依設置防災避難看板「種類」填列，且每面看板應填列 1 張設置情形表。

105 年防災避難看板設置情形表

編號：3

宜蘭縣員山鄉（內城社區活動中心）	
看板種類	「疏散避難處所方向指示牌」
設置地址	宜蘭縣員山鄉榮光路 352 巷
經緯度	24.725880, 121.687435
看板尺寸 /材質	90cm*120cm*3mm/ 鋁板
	
	

備註：請依設置防災避難看板「種類」填列，且每面看板應填列 1 張設置情形表。

105 年防災避難看板設置情形表

編號：4

宜蘭縣員山鄉（內城社區活動中心）	
看板種類	「疏散避難處所看板」
設置地址	宜蘭縣員山鄉榮光路 321 號
經緯度	24.7208873, 121.6886377
看板尺寸 /材質	45cm*60cm*2mm/鋁板
	

備註：請依設置防災避難看板「種類」填列，且每面看板應填列 1 張設置情形表

105 年防災避難看板設置情形表

編號：1

宜蘭縣羅東鎮（漢民社區活動中心）	
看板種類	「疏散避難處所方向指示牌」
設置地址	宜蘭縣羅東鎮中山路四段1號轉角
經緯度	24.674350, 121.763603
看板尺寸 /材質	30cm*90cm*2mm/鋁板
	
	

備註：請依設置防災避難看板「種類」填列，且每面看板應填列1張設置情形表

105 年防災避難看板設置情形表

編號：2

宜蘭縣羅東鎮（漢民社區活動中心）	
看板種類	「疏散避難處所方向指示牌」
設置地址	宜蘭縣羅東鎮中山路四段與中山路四段 123 巷路口
經緯度	24. 673624, 121. 760823
看板尺寸 /材質	30cm*90cm*2mm/鋁板
	
	

備註：請依設置防災避難看板「種類」填列，且每面看板應填列 1 張設置情形表

105 年防災避難看板設置情形表

編號：3

宜蘭縣羅東鎮（漢民社區活動中心）	
看板種類	「疏散避難處所方向指示牌」
設置地址	宜蘭縣羅東鎮純精路一段與南門路口
經緯度	24.672741, 121.763970
看板尺寸 /材質	30cm*90cm*2mm/鋁板
	

備註：請依設置防災避難看板「種類」填列，且每面看板應填列 1 張設置情形表。

105 年防災避難看板設置情形表

編號：4

宜蘭縣羅東鎮（漢民社區活動中心）	
看板種類	「疏散避難處所方向指示牌」
設置地址	宜蘭縣羅東鎮中山路4段82號(樟仔園文化園區外)
經緯度	24.673945, 121.761920
看板尺寸 /材質	90cm*120cm*3mm/鋁板
	
	

備註：請依設置防災避難看板「種類」填列，且每面看板應填列1張設置情形表。

105 年防災避難看板設置情形表

編號：5

宜蘭縣羅東鎮（漢民社區活動中心）	
看板種類	「疏散避難處所看板」
設置地址	宜蘭縣羅東鎮漢民里純精路一段 219 號
經緯度	24.673767, 121.763463
看板尺寸 /材質	45cm*60cm*2mm/鋁板
 	

備註：請依設置防災避難看板「種類」填列，且每面看板應填列 1 張設置情形表

105 年防災避難看板設置情形表

編號：1

宜蘭縣五結鄉（五結國中）	
看板種類	「疏散避難處所方向指示牌」
設置地址	宜蘭縣五結鄉大吉五路 181 巷 12 號(順安宮路口)
經緯度	24.702875, 121.800876
看板尺寸 /材質	30cm*90cm*2mm/鋁板
	
	

備註：請依設置防災避難看板「種類」填列，且每面看板應填列 1 張設置情形表

105 年防災避難看板設置情形表

編號：2

宜蘭縣五結鄉（五結國中）	
看板種類	「疏散避難處所方向指示牌」
設置地址	宜蘭縣五結鄉大吉五路與大吉五路 270 巷路口
經緯度	24.701696, 121.801129
看板尺寸 /材質	30cm*90cm*2mm/鋁板
	
	

備註：請依設置防災避難看板「種類」填列，且每面看板應填列 1 張設置情形表

105 年防災避難看板設置情形表

編號：3

宜蘭縣五結鄉（五結國中）	
看板種類	「疏散避難處所方向指示牌」
設置地址	宜蘭縣五結鄉大吉二路與大吉三路口
經緯度	24.691202, 121.800322
看板尺寸 /材質	30cm*90cm*2mm/鋁板



備註：請依設置防災避難看板「種類」填列，且每面看板應填列 1 張設置情形表。

105 年防災避難看板設置情形表

編號：4

宜蘭縣五結鄉（五結國中）	
看板種類	「疏散避難處所方向指示牌」
設置地址	宜蘭縣五結鄉大吉五路及大吉五路 61 巷附近
經緯度	24.696343, 121.799788
看板尺寸 /材質	90cm*120cm*3mm/鋁板
	
	

備註：請依設置防災避難看板「種類」填列，且每面看板應填列 1 張設置情形表。

105 年防災避難看板設置情形表

編號：5

宜蘭縣五結鄉（五結國中）	
看板種類	「疏散避難處所看板」
設置地址	宜蘭縣五結鄉大吉村大吉五路 58 號
經緯度	24.6976208, 121.8003097
看板尺寸 /材質	45cm*60cm*2mm/鋁板
	
	

備註：請依設置防災避難看板「種類」填列，且每面看板應填列 1 張設置情形表

105 年防災避難看板設置情形表

編號：1

宜蘭縣冬山鄉（冬山鄉立托兒所）	
看板種類	「疏散避難處所方向指示牌」
設置地址	宜蘭縣冬山鄉中山路
經緯度	24.630538, 121.746812
看板尺寸 /材質	30cm*90cm*2mm/鋁板
	
	

備註：請依設置防災避難看板「種類」填列，且每面看板應填列 1 張設置情形表。

105 年防災避難看板設置情形表

編號：2

宜蘭縣冬山鄉（冬山鄉立托兒所）	
看板種類	「疏散避難處所方向指示牌」
設置地址	宜蘭縣冬山鄉新寮路與中城路口
經緯度	24.630133, 121.751783
看板尺寸/材質	30cm*90cm*2mm/鋁板
	
	

備註：請依設置防災避難看板「種類」填列，且每面看板應填列 1 張設置情形表。

105 年防災避難看板設置情形表



編號：3

宜蘭縣冬山鄉（冬山鄉立托兒所）	
看板種類	「疏散避難處所方向指示牌」
設置地址	宜蘭縣冬山鄉新寮路
經緯度	24.625933, 121.751530
看板尺寸 /材質	30cm*90cm*2mm/鋁板
	
	

備註：請依設置防災避難看板「種類」填列，且每面看板應填列 1 張設置情形表。

105 年防災避難看板設置情形表



編號：4

宜蘭縣冬山鄉（冬山鄉立托兒所）	
看板種類	「疏散避難處所方向指示牌」
設置地址	宜蘭縣冬山鄉新寮路
經緯度	24.625392, 121.752474
看板尺寸 /材質	90cm*120cm*3mm/ 鋁板
	
	

備註：請依設置防災避難看板「種類」填列，且每面看板應填列 1 張設置情形表。

105 年防災避難看板設置情形表

編號：5

宜蘭縣冬山鄉（冬山鄉立托兒所）	
看板種類	「疏散避難處所看板」
設置地址	宜蘭縣冬山鄉新寮路 363 號
經緯度	24.624299, 121.75264
看板尺寸 /材質	45cm*60cm*2mm/鋁板
	
	

備註：請依設置防災避難看板「種類」填列，且每面看板應填列 1 張設置情形表。

105 年防災避難看板設置情形表

編號：1

宜蘭縣蘇澳鎮（蘇西社區活動中心）	
看板種類	「疏散避難處所方向指示牌」
設置地址	宜蘭縣蘇澳鎮志成路與民昌街路口
經緯度	24.593511, 121.841719
看板尺寸 /材質	30cm*90cm*2mm/鋁板
	
	

備註：請依設置防災避難看板「種類」填列，且每面看板應填列 1 張設置情形表。

105 年防災避難看板設置情形表

編號：2

宜蘭縣蘇澳鎮（蘇西社區活動中心）	
看板種類	「疏散避難處所方向指示牌」
設置地址	宜蘭縣蘇澳鎮志成路
經緯度	24.593306, 121.842452
看板尺寸 /材質	30cm*90cm*2mm/鋁板
	

備註：請依設置防災避難看板「種類」填列，且每面看板應填列 1 張設置情形表。

105 年防災避難看板設置情形表

編號：3

宜蘭縣蘇澳鎮（蘇西社區活動中心）	
看板種類	「疏散避難處所方向指示牌」
設置地址	宜蘭縣蘇澳鎮志成路 15 巷
經緯度	24.593230, 121.842377
看板尺寸 /材質	30cm*90cm*2mm/鋁板



備註：請依設置防災避難看板「種類」填列，且每面看板應填列 1 張設置情形表。

105 年防災避難看板設置情形表

編號：4

宜蘭縣蘇澳鎮（蘇西社區活動中心）	
看板種類	「疏散避難處所方向指示牌」
設置地址	宜蘭縣蘇澳鎮志成路與民富街路口
經緯度	24.593169, 121.842625
看板尺寸 /材質	90cm*120cm*3mm/鋁板
	
	

備註：請依設置防災避難看板「種類」填列，且每面看板應填列 1 張設置情形表。

105 年防災避難看板設置情形表

編號：5

宜蘭縣蘇澳鎮（蘇西社區活動中心）	
看板種類	「疏散避難處所看板」
設置地址	宜蘭縣蘇澳鎮志成路 62 號
經緯度	24.5938887, 121.8410791
看板尺寸 /材質	45cm*60cm*2mm/鋁板
	
	

備註：請依設置防災避難看板「種類」填列，且每面看板應填列 1 張設置情形表

105 年防災避難看板設置情形表

編號：1

宜蘭縣南澳鄉（南澳鄉公所）	
看板種類	「疏散避難處所方向指示牌」
設置地址	宜蘭縣南澳鄉蘇花路二段 379 巷與 329 巷路口
經緯度	24.466865, 121.803053
看板尺寸 /材質	30cm*90cm*2mm/鋁板
	
	

備註：請依設置防災避難看板「種類」填列，且每面看板應填列 1 張設置情形表。

105 年防災避難看板設置情形表

編號：2

宜蘭縣南澳鄉（南澳鄉公所）	
看板種類	「疏散避難處所方向指示牌」
設置地址	宜蘭縣南澳鄉蘇花路二段 271 號轉角
經緯度	24.464632, 121.800611
看板尺寸 /材質	30cm*90cm*2mm/鋁板
	
	

備註：請依設置防災避難看板「種類」填列，且每面看板應填列 1 張設置情形表。

105 年防災避難看板設置情形表

編號：3

宜蘭縣南澳鄉（南澳鄉公所）	
看板種類	「疏散避難處所方向指示牌」
設置地址	宜蘭縣南澳鄉蘇花路二段 351 號(郵局前)
經緯度	24.465306, 121.802846
看板尺寸 /材質	30cm*90cm*2mm/鋁板



備註：請依設置防災避難看板「種類」填列，且每面看板應填列 1 張設置情形表。

105 年防災避難看板設置情形表

編號：4

宜蘭縣南澳鄉（南澳鄉公所）	
看板種類	「疏散避難處所方向指示牌」
設置地址	宜蘭縣南澳鄉蘇花路二段與蘇花路二段 329 巷路口
經緯度	24.465145, 121.802444
看板尺寸 /材質	90cm*120cm*3mm/鋁板
	
	

備註：請依設置防災避難看板「種類」填列，且每面看板應填列 1 張設置情形表。

105 年防災避難看板設置情形表

編號：5

宜蘭縣南澳鄉（南澳鄉公所）	
看板種類	「疏散避難處所看板」
設置地址	宜蘭縣南澳鄉蘇花路二段 381 號
經緯度	24.4659963, 121.8037142
看板尺寸 /材質	45cm*60cm*2mm/鋁板
	
	

備註：請依設置防災避難看板「種類」填列，且每面看板應填列 1 張設置情形表。

107 年防災避難看板設置情形表

編號：1

宜蘭縣羅東鎮成功里防災避難看板(南豪社區活動中心)	
看板種類	「防災避難看板」(大)
設置地址	265 宜蘭縣羅東鎮體育路 40 號
設置座標	24.669834, 121.766196
看板尺寸/ 材質	3mm 原裝超高級反光貼紙(120*90cm)、2 寸鋅管含開孔及灌漿(長 220cm)，共計兩隻



備註：請依設置防災避難看板「種類」填列，且每面看板應填列 1 張設置情形表。

107 年防災避難看板設置情形表

編號：2

宜蘭縣羅東鎮成功里防災避難看板(南豪社區活動中心)	
看板種類	「防災避難看板」(小)
設置地址	265 宜蘭縣羅東鎮體育路 40 號(設置於避難場所外牆上)
設置座標	24.669834, 121.766196
看板尺寸/ 材質	3mm 原裝超高級反光貼紙(60*45cm)、2 寸鋅管含開孔及灌漿(長 220cm)(可有可無)
	

備註：請依設置防災避難看板「種類」填列，且每面看板應填列 1 張設置情形表。

107 年防災避難看板設置情形表

編號：3

宜蘭縣羅東鎮成功里防災避難看板(南豪社區活動中心)	
看板種類	「防災避難看板(方向指示牌)」
設置地址	265 宜蘭縣羅東鎮純精路一段 2 號(呷尚寶前路燈桿上)
設置座標	24.668890, 121.766788
看板尺寸/材質	3mm 原裝超高級反光貼紙(60*45cm)、2 寸鋅管含開孔及灌漿(長 220cm)



備註：請依設置防災避難看板「種類」填列，且每面看板應填列 1 張設置情形表。

107 年防災避難看板設置情形表

編號：4

宜蘭縣羅東鎮成功里防災避難看板(南豪社區活動中心)	
看板種類	「防災避難看板(方向指示牌)」
設置地址	265 宜蘭縣羅東鎮體育路 8-18 號(前面路燈桿)
設置座標	24.669124, 121.766940
看板尺寸/ 材質	3mm 原裝超高級反光貼紙(60*25cm)、2 寸鋅管含開孔及灌漿(長 220cm)
	
	

備註：請依設置防災避難看板「種類」填列，且每面看板應填列 1 張設置情形表。

107 年防災避難看板設置情形表

編號：5

宜蘭縣羅東鎮成功里防災避難看板	
看板種類	「防災避難看板(方向指示牌)」
設置地址	265 宜蘭縣羅東鎮興東南路號體育路口(交通號誌燈桿上)
設置座標	24.671516, 121.767824
看板尺寸/材質	3mm 原裝超高級反光貼紙(60*25cm)、2 寸鋅管含開孔及灌漿(長 220cm)
	
	

備註：請依設置防災避難看板「種類」填列，且每面看板應填列 1 張設置情形表。

107 年防災避難看板設置情形表

編號：1

宜蘭縣三星鄉員山村防災避難看板(員山村社區活動中心)	
看板種類	「防災避難看板」(大)
設置地址	台 7 丙，三星鄉清水路(泰雅一路 203 巷對面馬路)
設置座標	24.644430, 121.598592
看板尺寸/ 材質	3mm 原裝超高級反光貼紙(120*90cm)、2 寸鋅管含開孔及灌漿(長 220cm)，共計兩隻
	
	

備註：請依設置防災避難看板「種類」填列，且每面看板應填列 1 張設置情形表。

107 年防災避難看板設置情形表

編號：2

宜蘭縣三星鄉員山村防災避難看板(員山村社區活動中心)	
看板種類	「防災避難看板」(小)(設置於避難場所外牆上)
設置地址	泰雅一路 203 巷清水 66 號
設置座標	24.666581, 121.674470
看板尺寸/ 材質	3mm 原裝超高級反光貼紙(60*45cm)、2 寸鋅管含開孔及灌漿(長 220cm)
	
	

備註：請依設置防災避難看板「種類」填列，且每面看板應填列 1 張設置情形表。

107 年防災避難看板設置情形表

編號：3

宜蘭縣三星鄉員山村防災避難看板(員山村社區活動中心)	
看板種類	「防災避難看板(方向指示牌)」
設置地址	台 7 丙泰雅一路上
設置座標	24.644720, 121.598067
看板尺寸/ 材質	3mm 原裝超高級反光貼紙(60*25cm)、2 寸鋅管含開孔及灌漿(長 220cm)
	
	

備註：請依設置防災避難看板「種類」填列，且每面看板應填列 1 張設置情形表。

107 年防災避難看板設置情形表

編號：4

宜蘭縣三星鄉員山村防災避難看板(員山村社區活動中心)	
看板種類	「防災避難看板(方向指示牌)」
設置地址	台 7 丙泰雅一路上
設置座標	24.645030, 121.595996
看板尺寸/ 材質	3mm 原裝超高級反光貼紙(60*25cm)、2 寸鋅管含開孔及灌漿(長 220cm)
	
	

備註：請依設置防災避難看板「種類」填列，且每面看板應填列 1 張設置情形表。

107 年防災避難看板設置情形表

編號：1

宜蘭縣員山鄉七賢村防災避難看板(七賢社區活動中心)	
看板種類	「防災避難看板」(大)
設置地址	員山鄉賢德路一段 61 巷 1 號
設置座標	24.715618, 121.736246
看板尺寸/ 材質	3mm 原裝超高級反光貼紙(120*90cm)、2 寸鋅管含開孔及灌漿(長 220cm)，共計兩隻。
	
	

備註：請依設置防災避難看板「種類」填列，且每面看板應填列 1 張設置情形表。

107 年防災避難看板設置情形表

編號：2

宜蘭縣員山鄉七賢村防災避難看板(七賢社區活動中心)	
看板種類	「防災避難看板」(小)(設置於避難場所外牆上)
設置地址	員山鄉賢德路一段 61 巷 25 號
設置座標	24.714628, 121.735145
看板尺寸/ 材質	3mm 原裝超高級反光貼紙(60*45cm)、2 寸鋅管含開孔及灌漿(長 220cm)
	
	

備註：請依設置防災避難看板「種類」填列，且每面看板應填列 1 張設置情形表。

107 年防災避難看板設置情形表

編號：3

宜蘭縣員山鄉七賢村防災避難看板(七賢社區活動中心)	
看板種類	「防災避難看板(方向指示牌)」
設置地址	員山鄉賢德路一段 61 巷
設置座標	24.715392, 121.734902
看板尺寸/ 材質	3mm 原裝超高級反光貼紙(60*25cm)、2 寸鋅管含開孔及灌漿(長 220cm)
	
	

備註：請依設置防災避難看板「種類」填列，且每面看板應填列 1 張設置情形表。

107 年防災避難看板設置情形表

編號：4

宜蘭縣員山鄉七賢村防災避難看板	
看板種類	「防災避難看板(方向指示牌)」
設置地址	員山鄉賢德路一段 61 巷
設置座標	24.715651, 121.736057
看板尺寸/ 材質	3mm 原裝超高級反光貼紙(60*25cm)
	
	

備註：請依設置防災避難看板「種類」填列，且每面看板應填列 1 張設置情形表。

107 年防災避難看板設置情形表

編號：1

宜蘭縣壯圍鄉忠孝村(順和社區)	
看板種類	「防災避難看板」(大)
設置地址	壯圍鄉順和路忠孝派出所斜對面
設置座標	24.764056, 121.803333
看板尺寸/ 材質	3mm 原裝超高級反光貼紙(120*90cm)、2寸鋅管含開孔及灌漿(長220cm)，共計兩隻



備註：請依設置防災避難看板「種類」填列，且每面看板應填列1張設置情形表。

107 年防災避難看板設置情形表

編號：2

宜蘭縣壯圍鄉忠孝村(順和社區)	
看板種類	「防災避難看板」(小)
設置地址	壯圍鄉順和路47-4號(設置於避難場所外牆上)
設置座標	24.763306, 121.801778
看板尺寸/ 材質	3mm 原裝超高級反光貼紙(60*45cm)、2寸鋅管含開孔及灌漿(長220cm)(可有可無)
	
	

備註：請依設置防災避難看板「種類」填列，且每面看板應填列1張設置情形表。

107 年防災避難看板設置情形表

編號：3

宜蘭縣壯圍鄉忠孝村(順和社區)防災避難看板	
看板種類	「防災避難看板(方向指示牌)」
設置地址	壯圍鄉順和路親海民宿前(右側電線桿)
設置座標	24.764194, 121.802333
看板尺寸/ 材質	3mm 原裝超高級反光貼紙(60*25cm)



備註：請依設置防災避難看板「種類」填列，且每面看板應填列1張設置情形表。

107 年防災避難看板設置情形表

編號：1

宜蘭縣五結鄉成興村防災避難看板(成興村老人福利中心)	
看板種類	「防災避難看板」(大)
設置地址	成興村利成路一段 185 號
設置座標	24. 652854, 121. 826456
看板尺寸/ 材質	3mm 原裝超高級反光貼紙(120*90cm)、2 寸鋅管含開孔及灌漿(長 220cm)，共計兩隻



備註：請依設置防災避難看板「種類」填列，且每面看板應填列1張設置情形表。

107 年防災避難看板設置情形表

編號：2

宜蘭縣五結鄉成興村防災避難看板(成興村老人福利中心)	
看板種類	「防災避難看板」(小)(設置於避難場所外牆上)
設置地址	成興村利成路一段 185 號
設置座標	24. 652532, 121. 825769
看板尺寸/ 材質	3mm 原裝超高級反光貼紙(60*45cm)、2 吋鋅管含開孔及灌漿(長 220cm)(可有可無)
	
	

備註：請依設置防災避難看板「種類」填列，且每面看板應填列1張設置情形表。

107 年防災避難看板設置情形表

編號：3

宜蘭縣五結鄉成興村防災避難看板(成興村老人福利中心)	
看板種類	「防災避難看板(方向指示牌)」
設置地址	利成路一段 428 號對面
設置座標	24.650949, 121.827350
看板尺寸/ 材質	3mm 原裝超高級反光貼紙(60*25cm)
	
	

備註：請依設置防災避難看板「種類」填列，且每面看板應填列1張設置情形表。

107 年防災避難看板設置情形表

編號：1

宜蘭縣頭城鎮福成里防災避難看板	
看板種類	「防災避難看板」(大)
設置地址	宜蘭縣頭城鎮宜三路二段 378 號
設置座標	24.861710, 121.805021
看板尺寸/ 材質	3mm 鋁板面貼商業級反光貼紙(120*80cm)、2 寸鋅管含開孔及灌漿 (長 220cm)，共計兩隻
	
	

備註：請依設置防災避難看板「種類」填列，且每面看板應填列1張設置情形表。

107 年防災避難看板設置情形表

編號：2

宜蘭縣頭城鎮福成里防災避難看板	
看板種類	「防災避難看板」(小)(設置於避難場所外牆上)
設置地址	宜蘭縣頭城鎮福成里宜三路二段 378 號
設置座標	24.861710, 121.805021
看板尺寸/ 材質	3mm 鋁板面貼商業級反光貼紙(60*45cm)、2 寸鋅管含開孔及灌漿 (長 220cm)(可有可無)
	
	

備註：請依設置防災避難看板「種類」填列，且每面看板應填列1張設置情形表。

107 年防災避難看板設置情形表

編號：3

宜蘭縣頭城鎮福成里防災避難看板	
看板種類	「防災避難看板(方向指示牌)」
設置地址	宜蘭縣頭城鎮吉祥橋
設置座標	24.863552, 121.808301
看板尺寸/ 材質	3mm 鋁板面貼商業級反光貼紙(60*25cm)、2 寸鋅管含開孔及灌漿 (長 220cm)
	
	

備註：請依設置防災避難看板「種類」填列，且每面看板應填列1張設置情形表。

107 年防災避難看板設置情形表

編號：1

宜蘭縣宜蘭市神農里防災避難看板	
看板種類	「防災避難看板」(大)
設置地址	宜蘭市中山路二段與農權路交叉路口(農糧署前)
設置座標	24.749529, 121.753968
看板尺寸/ 材質	3mm 鋁板面貼商業級反光貼紙(120*80cm)、2 寸鋅管含開孔及灌漿(長 220cm)，共計兩隻
	
	

備註：請依設置防災避難看板「種類」填列，且每面看板應填列1張設置情形表。

107 年防災避難看板設置情形表

編號：2

宜蘭縣宜蘭市神農里防災避難看板	
看板種類	「防災避難看板」(小)(設置於避難場所外牆上)
設置地址	宜蘭市民權路一段 65 號
設置座標	24.752550, 121.753937
看板尺寸/ 材質	3mm 鋁板面貼商業級反光貼紙(60*45cm)、2 寸鋅管含開孔及灌漿 (長 220cm)(可有可無)
	
	

備註：請依設置防災避難看板「種類」填列，且每面看板應填列1張設置情形表。

107 年防災避難看板設置情形表

編號：3

宜蘭縣宜蘭市神農里防災避難看板	
看板種類	「防災避難看板(方向指示牌)」
設置地址	宜蘭市女中路二段與自強新路交叉口
設置座標	24.746835, 121.757192
看板尺寸/ 材質	3mm 鋁板面貼商業級反光貼紙(60*25cm)、2 寸鋅管含開孔及灌漿 (長 220cm)
	
	

備註：請依設置防災避難看板「種類」填列，且每面看板應填列1張設置情形表。

107 年防災避難看板設置情形表

編號：4

宜蘭縣宜蘭市神農里防災避難看板	
看板種類	「防災避難看板(方向指示牌)」
設置地址	宜蘭市中山路二段與民權路一段交叉口(近行政執行署)
設置座標	24.752817, 121.752703
看板尺寸/ 材質	3mm 鋁板面貼商業級反光貼紙(60*25cm)、2 寸鋅管含開孔及灌漿 (長 220cm)
	
	

備註：請依設置防災避難看板「種類」填列，且每面看板應填列1張設置情形表。

107 年防災避難看板設置情形表

編號：5

宜蘭縣宜蘭市神農里防災避難看板	
看板種類	「防災避難看板(方向指示牌)」
設置地址	宜蘭縣宜蘭市大福路一段 295 號旁
設置座標	24.764134, 121.762541
看板尺寸/ 材質	3mm 鋁板面貼商業級反光貼紙(60*25cm)、2 寸鋅管含開孔及灌漿 (長 220cm)
	
	

備註：請依設置防災避難看板「種類」填列，且每面看板應填列1張設置情形表。

107 年防災避難看板設置情形表

編號：1

宜蘭縣冬山鄉八寶村防災避難看板	
看板種類	「防災避難看板」(大)
設置地址	冬山鄉八寶村八寶路 29 號
設置座標	24.638056, 121.767583
看板尺寸/ 材質	3mm 鋁板面貼商業級反光貼紙(120*80cm)、2 寸鋅管含開孔及灌漿(長 220cm)，共計兩隻
	
	

備註：請依設置防災避難看板「種類」填列，且每面看板應填列1張設置情形表。

107 年防災避難看板設置情形表

編號：2

宜蘭縣冬山鄉八寶村防災避難看板	
看板種類	「防災避難看板」(小)(設置於避難場所外牆上)
設置地址	冬山鄉八寶村八寶路 29 號
設置座標	24.638056, 121.767583
看板尺寸/ 材質	3mm 鋁板面貼商業級反光貼紙(60*45cm)、2 寸鋅管含開孔及灌漿 (長 220cm)(可有可無)
	

備註：請依設置防災避難看板「種類」填列，且每面看板應填列1張設置情形表。

107 年防災避難看板設置情形表

編號：1

宜蘭縣蘇澳鎮防災避難看板（永樂國小）	
看板種類	「防災避難看板」（大）
設置地址	宜蘭縣蘇澳鎮永樂路與圳頭路路口
設置座標	24.576665, 121.845805
看板尺寸/ 材質	3mm 鋁板面貼商業級反光貼紙(120*80cm)、2 寸鋅管含開孔及灌漿 (長 220cm)，共計兩隻
	
	

備註：請依設置防災避難看板「種類」填列，且每面看板應填列1張設置情形表。

107 年防災避難看板設置情形表

編號：2

宜蘭縣蘇澳鎮防災避難看板 (永樂國小)	
看板種類	「防災避難看板(方向指示牌)」
設置地址	宜蘭縣蘇澳鎮永樂路與永樂路 234 巷路口
設置座標	24.575876, 121.837724
看板尺寸 /材質	3mm 鋁板面貼商業級反光貼紙(60*25cm)、2 寸鋅管含開孔及灌漿(長 220cm)
	

備註：請依設置防災避難看板「種類」填列，且每面看板應填列1張設置情形表。

107 年防災避難看板設置情形表

編號：1

宜蘭縣大同鄉(鎮、市)松羅村(里)防災避難看板	
看板種類	「防災避難看板」(大)
設置地址	宜蘭縣大同鄉松羅村松羅南巷 81 之 10 號
設置座標	24.655000, 121.580347
看板尺寸/ 材質	3mm 鋁板面貼商業級反光貼紙(120*80cm)、2 寸鋅管含開孔及灌漿(長 220cm)，共計兩隻
	
	

備註：請依設置防災避難看板「種類」填列，且每面看板應填列1張設置情形表。

107 年防災避難看板設置情形表

編號：2

宜蘭縣大同鄉(鎮、市)松羅村(里)防災避難看板	
看板種類	「防災避難看板」(小)(設置於避難場所外牆上)
設置地址	宜蘭縣大同鄉松羅村松羅南巷 81 之 10 號
設置座標	24.656195, 121.579062
看板尺寸/材質	3mm 鋁板面貼商業級反光貼紙(60*45cm)、2 寸鋅管含開孔及灌漿(長 220cm)(可有可無)
	
	

備註：請依設置防災避難看板「種類」填列，且每面看板應填列1張設置情形表。

107 年防災避難看板設置情形表

編號：3

宜蘭縣大同鄉(鎮、市)松羅村(里)防災避難看板	
看板種類	「防災避難看板(方向指示牌)」
設置地址	松羅村七巷入口處
設置座標	24.655674, 121.580633
看板尺寸/ 材質	3mm 鋁板面貼商業級反光貼紙(60*25cm)、2 寸鋅管含開孔及灌漿 (長 220cm)



備註：請依設置防災避難看板「種類」填列，且每面看板應填列1張設置情形表。

107 年防災避難看板設置情形表

編號：1

宜蘭縣礁溪鄉玉光村防災避難看板	
看板種類	「防災避難看板」(大)
設置地址	宜蘭縣礁溪鄉玉光村瑪璘路(福德廟)
設置座標	24.792963, 121.774502
看板尺寸/ 材質	3mm 鋁板面貼商業級反光貼紙(120*80cm)、2 寸鋅管含開孔及灌漿(長 220cm)，共計兩隻
	

備註：請依設置防災避難看板「種類」填列，且每面看板應填列1張設置情形表。

107 年防災避難看板設置情形表

編號：2

宜蘭縣礁溪鄉玉光村防災避難看板	
看板種類	「防災避難看板」(小)(設置於避難場所外牆上)
設置地址	礁溪鄉育英路 79 號(吳沙國中)
設置座標	24.785991, 121.760362
看板尺寸/ 材質	3mm 鋁板面貼商業級反光貼紙(60*45cm)、2 寸鋅管含開孔及灌漿 (長 220cm)(可有可無)
	

備註：請依設置防災避難看板「種類」填列，且每面看板應填列1張設置情形表。

107 年防災避難看板設置情形表

編號：3

宜蘭縣礁溪鄉玉光村防災避難看板	
看板種類	「防災避難看板(方向指示牌)」
設置地址	宜蘭縣礁溪鄉玉光村瑪璘路
設置座標	24.794070, 121.765633
看板尺寸/ 材質	3mm 鋁板面貼商業級反光貼紙(60*25cm)、2 寸鋅管含開孔及灌漿 (長 220cm)
	

備註：請依設置防災避難看板「種類」填列，且每面看板應填列1張設置情形表。

107 年防災避難看板設置情形表

編號：4


宜蘭縣礁溪鄉玉光村防災避難看板	
看板種類	「防災避難看板(方向指示牌)」
設置地址	宜蘭縣礁溪鄉玉光村瑪璘路
設置座標	24.793955, 121.762867
看板尺寸/ 材質	3mm 鋁板面貼商業級反光貼紙(60*25cm)、2 寸鋅管含開孔及灌漿 (長 220cm)
	

備註：請依設置防災避難看板「種類」填列，且每面看板應填列1張設置情形表。

107 年防災避難看板設置情形表

編號：5

宜蘭縣礁溪鄉玉光村防災避難看板	
看板種類	「防災避難看板(方向指示牌)」
設置地址	宜蘭縣礁溪鄉大忠路與礁溪路四段路口
設置座標	24.818506, 121.768599
看板尺寸/ 材質	3mm 鋁板面貼商業級反光貼紙(60*25cm)、2 寸鋅管含開孔及灌漿 (長 220cm)



備註：請依設置防災避難看板「種類」填列，且每面看板應填列1張設置情形表。

107 年防災避難看板設置情形表

編號：1

宜蘭縣南澳鄉澳花村防災避難看板	
看板種類	「防災避難看板」(大)
設置地址	宜蘭縣南澳鄉中央路 19 號(澳花國小)
設置座標	24. 329578, 121. 739624
看板尺寸/ 材質	3mm 鋁板面貼商業級反光貼紙(120*80cm)、2 寸鋅管含開孔及灌漿(長 220cm)，共計兩隻
	
	

備註：請依設置防災避難看板「種類」填列，且每面看板應填列1張設置情形表。

107 年防災避難看板設置情形表

編號：2

宜宜蘭縣南澳鄉澳花村防災避難看板	
看板種類	「防災避難看板」(小)(設置於避難場所外牆上)
設置地址	宜蘭縣南澳鄉中央路 19 號(澳花國小)
設置座標	24. 329578, 121. 739624
看板尺寸/ 材質	3mm 鋁板面貼商業級反光貼紙(60*45cm)、2 寸鋅管含開孔及灌漿 (長 220cm)(可有可無)
	
	

備註：請依設置防災避難看板「種類」填列，且每面看板應填列1張設置情形表。

107 年防災避難看板設置情形表

編號：3

宜蘭縣南澳鄉澳花村防災避難看板	
看板種類	「防災避難看板(方向指示牌)」
設置地址	宜蘭縣南澳鄉和平路
設置座標	24.331366, 121.743011
看板尺寸/ 材質	3mm 鋁板面貼商業級反光貼紙(60*25cm)、2 寸鋅管含開孔及灌漿 (長 220cm)
	
	

備註：請依設置防災避難看板「種類」填列，且每面看板應填列1張設置情形表。

107 年防災避難看板設置情形表

編號：4

宜蘭縣南澳鄉澳花村防災避難看板	
看板種類	「防災避難看板(方向指示牌)」
設置地址	宜蘭縣南澳鄉中央路、和平路口
設置座標	24.330377, 121.743110
看板尺寸/ 材質	3mm 鋁板面貼商業級反光貼紙(60*25cm)、2 寸鋅管含開孔及灌漿 (長 220cm)
	
	

備註：請依設置防災避難看板「種類」填列，且每面看板應填列1張設置情形表。