


## 宜蘭縣政府 公告

發文日期：中華民國108年11月1日

發文字號：府農漁字第1080010540B號



主旨：公告宜蘭縣沿岸海域定置漁業權漁業整體規劃結果。

依據：漁業法第17條及其施行細則第16條。

公告事項：

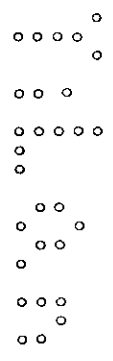
- 一、宜蘭縣沿岸海域定置漁業權漁業整體規劃計畫及規劃示意圖（如附件）。
- 二、公告期間：自民國108年11月4日起至12月3日止，共計30日。
- 三、公開閱告期間，利害關係人得以書面載明姓名或名稱、地址及職業，向本縣海洋及漁業發展所提出意見，由該所予以參考審議核定，並報中央主管機關備查。

縣長 林 晏 妙

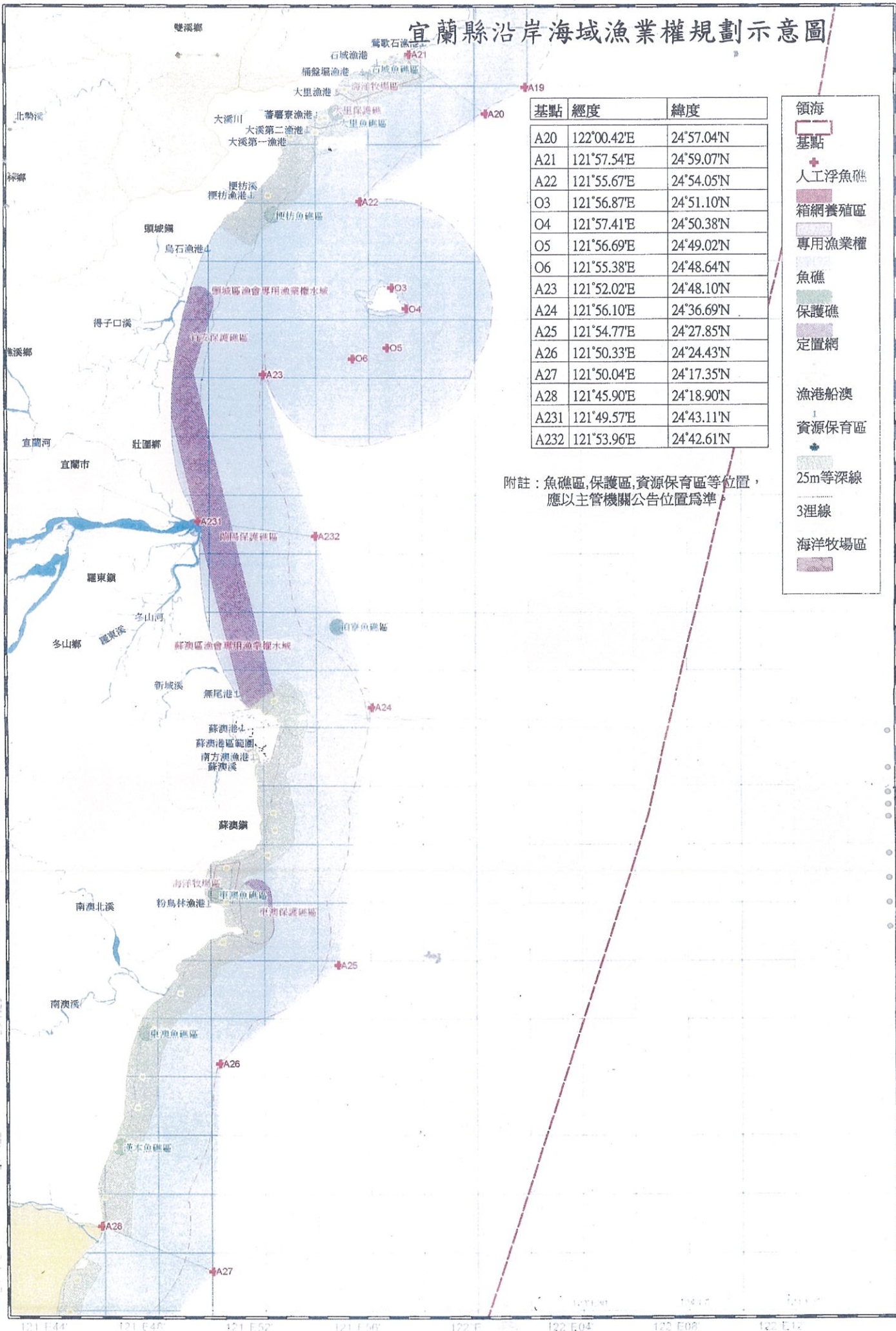


# 宜蘭縣沿岸海域定置漁業權漁業整體規劃計畫

漁場區域範圍	石城至外澳及北方澳至和平溪，以下四點座標範圍內所規劃之定置漁業權區域（詳如宜蘭縣沿岸海域定置漁業權漁業規劃示意圖）： （一）N24°59.07' ， E121°57.54' （二）N24°57.04' ， E122°00.42' （三）N24°18.90' ， E121°45.90' （四）N24°17.35' ， E121°50.04'				
漁業種類	定置漁業權漁業：單落網、雙落網等。				
區域別、主要漁獲物種類、漁期、預定核准數量	區域	主要漁獲物種類	漁期	預定核准數量	備註
	石城-外澳	鯉魚類、旗魚類、 鯊魚類、鯖魚類、 鯛魚類、白帶魚、 鬼頭刀	每年9月至 翌年6月	8組	
	北方澳-和平溪			18組	
公告期限	自即日起公告30日。				
閱覽期限	同公告期限。				
其他有關事項	無。				



# 宜蘭縣沿岸海域漁業權規劃示意圖



基點	經度	緯度
A20	122°00.42'E	24°57.04'N
A21	121°57.54'E	24°59.07'N
A22	121°55.67'E	24°54.05'N
O3	121°56.87'E	24°51.10'N
O4	121°57.41'E	24°50.38'N
O5	121°56.69'E	24°49.02'N
O6	121°55.38'E	24°48.64'N
A23	121°52.02'E	24°48.10'N
A24	121°56.10'E	24°36.69'N
A25	121°54.77'E	24°27.85'N
A26	121°50.33'E	24°24.43'N
A27	121°50.04'E	24°17.35'N
A28	121°45.90'E	24°18.90'N
A231	121°49.57'E	24°43.11'N
A232	121°53.96'E	24°42.61'N

- 領海
- 基點
- 人工浮魚礁
- 箱網養殖區
- 專用漁業權
- 魚礁
- 保護礁
- 定置網
- 漁港船澳
- 資源保育區
- 25m等深線
- 3哩線
- 海洋牧場區

附註：魚礁區,保護區,資源保育區等位置，應以主管機關公告位置為準。