


宜蘭縣政府 公告

發文日期：中華民國112年1月3日

發文字號：府交規字第1110204151A號



主旨：公告修正本縣111年6月16日府交規字第1110084977A號公告「遙控無人機飛航活動之區域、時間及其他管理事項」附件，並自111年12月30日起生效。

依據：民用航空法第99條之13第2項。

公告事項：

一、本府依公益及安全之需要，公告除禁航區、限航區及航空站或飛行場四周之一定距離範圍外，距地表高度不逾四百呎之區域，遙控無人機飛航活動之區域、時間及其他事項如附件。

二、遙控無人機操作人遵守事項：

(一)遙控無人機操作人應遵守「民用航空法」、「遙控無人機管理規則」及相關規定，並於本公告附件所載之區域、時間及其他事項從事遙控無人機飛航活動。

(二)政府機關(構)、學校或法人，於本公告附件所載之區域、時間及其他事項外執行業務者，應依「民用航空法」第九十九條之十三第四項及「遙控無人機管理規則」第三十一條之規定，申請本府會商相關中央主管機關同意後，始得為之。遇不可抗力之情況時，其申請期限得不受活動日十五日前提出申請之限制。

(三)依「民用航空法」第九十九條之九第二項規定，遙控無人機所有人或操作人應負使用安全、風險管理及法規遵循等責任。

(四)遙控無人機操作人從事遙控無人機飛航活動時，依「民用航空法」第九十九條之十四第一項及「遙控無人機管理規則」第二十八條第一項之規定，應遵守下列事項：

- 1、遙控無人機飛航活動之實際高度不得逾距地面或水面四百呎。
- 2、不得以遙控無人機投擲或噴灑任何物件。
- 3、不得裝載依「民用航空法」第四十三條第三項公告之危險物品。
- 4、依「民用航空法」第九十九條之十七所定規則之操作限制。
- 5、不得於人群聚集或室外集會遊行上空活動。
- 6、不得於日落後至日出前之時間飛航。
- 7、在目視範圍內操作，不得以除矯正鏡片外之任何工具延伸飛航作業距離。
- 8、操作人不得在同一時間控制二架以上遙控無人機。
- 9、操作人應隨時監視遙控無人機之飛航及其周遭狀況。
- 10、應防止遙控無人機與其他航空器、建築物或障礙物接近或碰撞。
- 11、應遠離高速公路、快速道路、鐵道、建築物及障礙物三十公尺以上。
- 12、不得於移動中之車輛或船艦上操作遙控無人機。
- 13、最大起飛重量未逾二十五公斤且裝置導航設備之遙控無人機最大飛行速度每小時不得超過八十七海浬或一百六十公里。
- 14、延伸視距飛航者，最大範圍為以操作人為中心半徑九百公尺、相對地面或水面高度低於四百呎內之區域，且目視觀察員應與遙控無人機保持目視接觸，並提供操作人必要之飛航資訊。

(五)從事遙控無人機飛航活動時，除應遵守「民用航空法」及「遙控無人機管理規則」有關註冊、檢驗、人員操作證等相關之規定外，其他法規對遙控無人機飛航活動另有規定者，依其規定。


(六)遙控無人機之所有人或操作人違反本公告事項者，本府將依「民用航空法」第一百一十八條之二規定，禁止活動，並最高處新臺幣三十萬元罰鍰；情節重大者，並得沒入遙

控無人機。

(七)公告活動區域同步上傳交通部民用航空局遙控無人機管理資訊系統網頁供查詢，網址<https://drone.caa.gov.tw/> (系統圖資僅供瀏覽查詢參考)。

三、公告附件屬代中央機關(單位)公告之新增管制區域範圍為宜110翠峰湖(森林生態保育區)共1區域。

縣長 林 晏 妙




附件：禁止或限制遙控無人機飛航活動區域

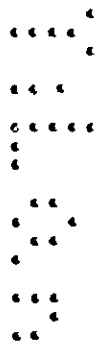
本府依公益及安全之需要，除禁航區、限航區及航空站或飛行場四周之一定距離範圍、及下表所列距地表高度不逾四百呎之禁止或限制區域外，遙控無人機操作人依「民用航空法」、「遙控無人機管理規則」及相關規定從事遙控無人機活動。

項次	區域範圍	時間及其他管理事項
1	臺鐵-宜蘭 相關座標資料請至本府網站下載。	本區禁止遙控無人機飛航活動。
2	高速公路-宜蘭1 相關座標資料請至本府網站下載。	本區禁止遙控無人機飛航活動。
3	高速公路-宜蘭2 相關座標資料請至本府網站下載。	本區禁止遙控無人機飛航活動。
4	宜1 國軍營區 順序連接下列各點所含之區域： 1214846, 243634; 1214839, 243628; 1214844, 243624; 1214852, 243629; 1214846, 243634;	本區禁止遙控無人機飛航活動。
5	宜2 國軍營區 順序連接下列各點所含之區域： 1213943, 244143; 1214029, 244155; 1214022, 244121; 1213945, 244116; 1213943, 244143;	本區禁止遙控無人機飛航活動。
6	宜3 國軍營區 順序連接下列各點所含之區域： 1215123, 243557; 1215136, 243556; 1215129, 243550; 1215123, 243551; 1215123, 243557;	本區禁止遙控無人機飛航活動。
7	宜4 國軍營區 順序連接下列各點所含之區域： 1214636, 245137; 1214631, 245131; 1214628, 245136; 1214636, 245137;	本區禁止遙控無人機飛航活動。


8	宜5 國軍營區 順序連接下列各點所含之區域： 1214416, 244509; 1214414, 244512; 1214411, 244511; 1214358, 244514; 1214357, 244516; 1214359, 244529; 1214410, 244531; 1214435, 244523; 1214416, 244509;	本區禁止遙控無人機飛航活動。
9	宜6 國軍營區 順序連接下列各點所含之區域： 1215053, 243220; 1215054, 243215; 1215103, 243213; 1215102, 243217; 1215053, 243220;	本區禁止遙控無人機飛航活動。
10	宜7 國軍營區 順序連接下列各點所含之區域： 1215103, 243553; 1215104, 243551; 1215105, 243551; 1215105, 243553; 1215103, 243553;	本區禁止遙控無人機飛航活動。
11	宜8 國軍營區 順序連接下列各點所含之區域： 1215126, 243601; 1215127, 243605; 1215126, 243614; 1215124, 243612; 1215126, 243601;	本區禁止遙控無人機飛航活動。
12	宜9 國軍營區 順序連接下列各點所含之區域： 1214615, 244927; 1214608, 244934; 1214612, 244937; 1214616, 244932; 1214615, 244927;	本區禁止遙控無人機飛航活動。
13	宜10 國軍營區 順序連接下列各點所含之區域： 1215129, 243501; 1215134, 243501; 1215137, 243457; 1215132, 243456; 1215129, 243501;	本區禁止遙控無人機飛航活動。
14	宜11 國軍營區 順序連接下列各點所含之區域： 1215018, 242903; 1215030, 242903; 1215030, 242855; 1215018, 242855; 1215018, 242903;	本區禁止遙控無人機飛航活動。



15	宜12 國軍營區 順序連接下列各點所含之區域： 1214730, 245357; 1214730, 245352; 1214737, 245353; 1214736, 245358; 1214730, 245357;	本區禁止遙控無人機飛航活動。
16	宜13 海軍營區 順序連接下列各點所含之區域： 1215125.53, 243558.6; 1215125.53, 243615.6; 1215145.62, 243625.43; 1215218.53, 243625.57; 1215253.75, 243614.19; 1215307.81, 243558.46; 1215254.83, 243543.99; 1215245.56, 243556.07; 1215223.32, 243547.75; 1215214.97, 243600.14; 1215158.13, 243613.35; 1215135.27, 243559.16; 1215125.53, 243558.6;	本區禁止遙控無人機飛航活動。
17	宜15 國軍營區 順序連接下列各點所含之區域： 1214613.53, 244928.64; 1214610.4, 244927.13; 1214556.84, 244926.43; 1214610.36, 244934.89; 1214613.87, 244930.9; 1214613.53, 244928.64;	本區禁止遙控無人機飛航活動。
18	宜16 國軍營區 順序連接下列各點所含之區域： 1214033.95, 244234.36; 1214030.8, 244236.43; 1214029.99, 244249.98; 1214035.94, 244249.49; 1214036.41, 244241.2; 1214033.95, 244234.36;	本區禁止遙控無人機飛航活動。
19	宜17 國軍營區 順序連接下列各點所含之區域： 1214908.62, 244808.52; 1214905.5, 244747.44; 1214859.87, 244758.16; 1214901.55, 244804.94; 1214906.09, 244809.02; 1214908.62, 244808.52;	本區禁止遙控無人機飛航活動。
20	宜18 國軍營區 順序連接下列各點所含之區域： 1214745.96, 245057.48; 1214743.44, 245059.28; 1214739.84, 245055.68; 1214743.44, 245053.16; 1214743.08, 245053.88; 1214745.96, 245057.48;	本區禁止遙控無人機飛航活動。



21	宜19 宜蘭科學園區 順序連接下列各點所含之區域： 1214540.75, 244413.78; 1214531.97, 244409.78; 1214529.77, 244415.76; 1214517.82, 244409.17; 1214515.01, 244413.13; 1214505.36, 244407.62; 1214507.85, 244403.48; 1214504.57, 244401.46; 1214437.14, 244349.55; 1214437.79, 244348; 1214436.82, 244347.35; 1214437.57, 244342.49; 1214438.29, 244342.78; 1214438.94, 244341.2; 1214440.49, 244338.86; 1214509.94, 244355.6; 1214512.13, 244349.15; 1214513.36, 244347.32; 1214525.52, 244353.72; 1214528.22, 244355.88; 1214534.09, 244359.23; 1214535.53, 244359.74; 1214532.15, 244408.7; 1214541.29, 244412.8; 1214540.75, 244413.78;	本區禁止遙控無人機飛航活動。
22	宜21 福山試驗林 順序連接下列各點所含之區域： 1213539.3, 244743.8; 1213648.61, 244423.34; 1213414.28, 244451.18; 1213539.3, 244743.8;	本區禁止遙控無人機飛航活動。
23	宜22 法務部矯正署宜蘭監獄 順序連接下列各點所含之區域： 1214048.26, 244001.01; 1214048.36, 243945.44; 1214029.58, 243946.39; 1214032.02, 244001.37; 1214048.26, 244001.01;	本區禁止遙控無人機飛航活動。

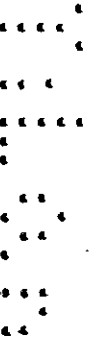


宜23 宜蘭縣調查站
順序連接下列各點所含之區域：

1214514.32, 244551.93;
1214515.38, 244551.98;
1214516.43, 244552.14;
1214517.46, 244552.4;
1214518.45, 244552.75;
1214519.41, 244553.21;
1214520.32, 244553.75;
1214521.17, 244554.38;
1214521.96, 244555.09;
1214522.67, 244555.88;
1214523.3, 244556.73;
1214523.84, 244557.64;
1214524.3, 244558.6;
1214524.65, 244559.59;
1214524.91, 244600.62;
1214525.07, 244601.67;
1214525.12, 244602.73;
1214525.07, 244603.79;
1214524.91, 244604.84;
1214524.65, 244605.87;
1214524.3, 244606.86;
1214523.84, 244607.82;
1214523.3, 244608.73;
1214522.67, 244609.58;
1214521.96, 244610.37;
1214521.17, 244611.08;
1214520.32, 244611.71;
1214519.41, 244612.25;
1214518.45, 244612.71;
1214517.46, 244613.06;
1214516.43, 244613.32;
1214515.38, 244613.48;
1214514.32, 244613.53;
1214513.26, 244613.48;
1214512.21, 244613.32;
1214511.18, 244613.06;
1214510.19, 244612.71;
1214509.23, 244612.25;
1214508.32, 244611.71;
1214507.47, 244611.08;
1214506.68, 244610.37;
1214505.97, 244609.58;
1214505.34, 244608.73;
1214504.8, 244607.82;
1214504.34, 244606.86;
1214503.99, 244605.87;
1214503.73, 244604.84;
1214503.57, 244603.79;
1214503.52, 244602.73;
1214503.57, 244601.67;
1214503.73, 244600.62;
1214503.99, 244559.59;
1214504.34, 244558.6;
1214504.8, 244557.64;
1214505.34, 244556.73;
1214505.97, 244555.88;
1214506.68, 244555.09;
1214507.47, 244554.38;
1214508.32, 244553.75;
1214509.23, 244553.21;
1214510.19, 244552.75;
1214511.18, 244552.4;
1214512.21, 244552.14;
1214513.26, 244551.98;
1214514.32, 244551.93;

24

本區禁止遙控無人機飛航活動。

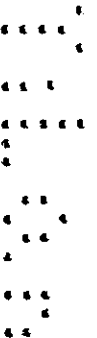


宜24 宜蘭氣象站
順序連接下列各點所含之區域：

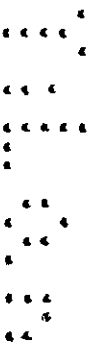
1214523.5, 244548.51;
1214523.68, 244548.52;
1214523.85, 244548.54;
1214524.02, 244548.59;
1214524.19, 244548.65;
1214524.35, 244548.72;
1214524.5, 244548.81;
1214524.64, 244548.92;
1214524.77, 244549.04;
1214524.89, 244549.17;
1214525, 244549.31;
1214525.09, 244549.46;
1214525.16, 244549.62;
1214525.22, 244549.79;
1214525.27, 244549.96;
1214525.29, 244550.13;
1214525.3, 244550.31;
1214525.29, 244550.49;
1214525.27, 244550.66;
1214525.22, 244550.83;
1214525.16, 244551;
1214525.09, 244551.16;
1214525, 244551.31;
1214524.89, 244551.45;
1214524.77, 244551.58;
1214524.64, 244551.7;
1214524.5, 244551.81;
1214524.35, 244551.9;
1214524.19, 244551.97;
1214524.02, 244552.03;
1214523.85, 244552.08;
1214523.68, 244552.1;
1214523.5, 244552.11;
1214523.32, 244552.1;
1214523.15, 244552.08;
1214522.98, 244552.03;
1214522.81, 244551.97;
1214522.65, 244551.9;
1214522.5, 244551.81;
1214522.36, 244551.7;
1214522.23, 244551.58;
1214522.11, 244551.45;
1214522, 244551.31;
1214521.91, 244551.16;
1214521.84, 244551;
1214521.78, 244550.83;
1214521.73, 244550.66;
1214521.71, 244550.49;
1214521.7, 244550.31;
1214521.71, 244550.13;
1214521.73, 244549.96;
1214521.78, 244549.79;
1214521.84, 244549.62;
1214521.91, 244549.46;
1214522, 244549.31;
1214522.11, 244549.17;
1214522.23, 244549.04;
1214522.36, 244548.92;
1214522.5, 244548.81;
1214522.65, 244548.72;
1214522.81, 244548.65;
1214522.98, 244548.59;
1214523.15, 244548.54;
1214523.32, 244548.52;
1214523.5, 244548.51;

25

本區禁止遙控無人機飛航活動。



26	宜25 臺灣宜蘭地方法院本院院區 順序連接下列各點所含之區域： 1214541.44, 244341.92; 1214534.43, 244337.73; 1214539.07, 244336.25; 1214543.81, 244337.41; 1214541.44, 244341.92;	本區禁止遙控無人機飛航活動。
27	宜26 臺灣宜蘭地方法院羅東辦公室院區 順序連接下列各點所含之區域： 1214558.79, 244147.42; 1214559.59, 244142.58; 1214603.65, 244142.83; 1214602.74, 244147.52; 1214558.79, 244147.42;	本區禁止遙控無人機飛航活動。
28	宜27 臺灣宜蘭地方法院第二辦公室院區 順序連接下列各點所含之區域： 1214507.24, 244510.5; 1214506.27, 244507.69; 1214510.49, 244508.18; 1214510.49, 244508.18; 1214507.24, 244510.5;	本區禁止遙控無人機飛航活動。
29	宜30 南澳闊葉林自然保留區 相關座標資料請至本府網站下載。	本區禁止遙控無人機飛航活動。
30	宜31 烏石鼻海岸自然保留區 相關座標資料請至本府網站下載。	本區禁止遙控無人機飛航活動。
31	宜32 太平山國家森林遊樂區鳩之澤溫泉 順序連接下列各點所含之區域： 1213019.91, 243246.92; 1213026.41, 243250.2; 1213033.98, 243242.69; 1213025.73, 243239.86; 1213016.03, 243241.79; 1213019.91, 243246.92;	本區禁止遙控無人機飛航活動。

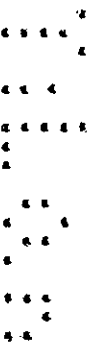


宜34 蘇澳氣象站
順序連接下列各點所含之區域：


1215126.05, 243547.31;
1215126.23, 243547.32;
1215126.4, 243547.34;
1215126.57, 243547.39;
1215126.74, 243547.45;
1215126.9, 243547.52;
1215127.05, 243547.61;
1215127.19, 243547.72;
1215127.32, 243547.84;
1215127.44, 243547.97;
1215127.55, 243548.11;
1215127.64, 243548.26;
1215127.71, 243548.42;
1215127.77, 243548.59;
1215127.82, 243548.76;
1215127.84, 243548.93;
1215127.85, 243549.11;
1215127.84, 243549.29;
1215127.82, 243549.46;
1215127.77, 243549.63;
1215127.71, 243549.8;
1215127.64, 243549.96;
1215127.55, 243550.11;
1215127.44, 243550.25;
1215127.32, 243550.38;
1215127.19, 243550.5;
1215127.05, 243550.61;
1215126.9, 243550.7;
1215126.74, 243550.77;
1215126.57, 243550.83;
1215126.4, 243550.88;
1215126.23, 243550.9;
1215126.05, 243550.91;
1215125.87, 243550.9;
1215125.7, 243550.88;
1215125.53, 243550.83;
1215125.36, 243550.77;
1215125.2, 243550.7;
1215125.05, 243550.61;
1215124.91, 243550.5;
1215124.78, 243550.38;
1215124.66, 243550.25;
1215124.55, 243550.11;
1215124.46, 243549.96;
1215124.39, 243549.8;
1215124.33, 243549.63;
1215124.28, 243549.46;
1215124.26, 243549.29;
1215124.25, 243549.11;
1215124.26, 243548.93;
1215124.28, 243548.76;
1215124.33, 243548.59;
1215124.39, 243548.42;
1215124.46, 243548.26;
1215124.55, 243548.11;
1215124.66, 243547.97;
1215124.78, 243547.84;
1215124.91, 243547.72;
1215125.05, 243547.61;
1215125.2, 243547.52;
1215125.36, 243547.45;
1215125.53, 243547.39;
1215125.7, 243547.34;
1215125.87, 243547.32;
1215126.05, 243547.31;

32.

本區禁止遙控無人機飛航活動。




33	宜39 南澳南強都市計畫區 相關座標資料請至本府網站下載。	本區每星期六、日全日及星期一至星期五下午5時至上午8時禁止遙控無人機飛航活動。
34	宜40 蘇澳擴大都市計畫區1 順序連接下列各點所含之區域： 1215241.01, 243447.06; 1215240.94, 243447.36; 1215240.73, 243447.61; 1215240.35, 243447.76; 1215240, 243447.62; 1215239.26, 243447.05; 1215239.13, 243447.28; 1215238.93, 243447.35; 1215236.7, 243445.97; 1215236.59, 243445.77; 1215236.88, 243445.11; 1215236.9, 243444.25; 1215236.97, 243443.99; 1215237.09, 243443.67; 1215236.94, 243442.86; 1215237.57, 243442.13; 1215237.73, 243441.77; 1215238.07, 243441.62; 1215238.54, 243441.95; 1215239.42, 243441.96; 1215240.31, 243442.29; 1215240.55, 243442.65; 1215240.51, 243442.85; 1215240.39, 243443.57; 1215241.36, 243444.31; 1215241.52, 243444.73; 1215241.5, 243445.32; 1215241.26, 243445.94; 1215241.29, 243446.47; 1215241.01, 243447.06;	本區每星期六、日全日及星期一至星期五下午5時至上午8時禁止遙控無人機飛航活動。
35	宜41 蘇澳擴大都市計畫區2 順序連接下列各點所含之區域： 1215218.79, 243502.6; 1215218.86, 243502.64; 1215218.96, 243502.73; 1215219.01, 243502.78; 1215219.04, 243502.89; 1215219, 243503.03; 1215218.9, 243503.14; 1215218.78, 243503.26; 1215218.71, 243503.37; 1215218.52, 243503.51; 1215218.44, 243503.5; 1215218.36, 243503.4; 1215218.36, 243503.14; 1215218.36, 243502.62; 1215218.46, 243502.55; 1215218.66, 243502.54; 1215218.79, 243502.6;	本區每星期六、日全日及星期一至星期五下午5時至上午8時禁止遙控無人機飛航活動。




<p>36</p>	<p>宜42 蘇澳擴大都市計畫區3 順序連接下列各點所含之區域： 1215220.04, 243503.75; 1215220, 243503.87; 1215219.93, 243503.94; 1215219.91, 243504.04; 1215219.9, 243504.18; 1215219.84, 243504.3; 1215219.74, 243504.36; 1215219.59, 243504.37; 1215219.43, 243504.39; 1215219.35, 243504.43; 1215219.29, 243504.5; 1215219.23, 243504.56; 1215219.16, 243504.56; 1215219.05, 243504.51; 1215218.95, 243504.4; 1215218.81, 243504.37; 1215218.71, 243504.36; 1215218.63, 243504.26; 1215218.61, 243504.13; 1215218.66, 243503.98; 1215218.71, 243503.91; 1215218.85, 243503.78; 1215218.88, 243503.69; 1215218.97, 243503.64; 1215219.09, 243503.63; 1215219.24, 243503.65; 1215219.39, 243503.67; 1215219.65, 243503.61; 1215219.9, 243503.61; 1215220.02, 243503.66; 1215220.04, 243503.75;</p>	<p>本區每星期六、日全日及星期一至星期五下午5時至上午8時禁止遙控無人機飛航活動。</p>
-----------	---	--



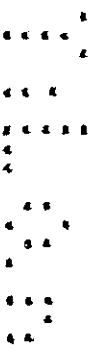
37	<p>宜43 蘇澳擴大都市計畫區4 順序連接下列各點所含之區域：</p> <p>1215220.14, 243506.34; 1215220.31, 243506.37; 1215220.39, 243506.41; 1215220.57, 243506.49; 1215220.92, 243506.74; 1215220.88, 243507.02; 1215220.74, 243507.16; 1215220.5, 243507.7; 1215220.16, 243507.78; 1215219.96, 243507.84; 1215219.79, 243507.87; 1215219.72, 243507.8; 1215219.61, 243507.7; 1215219.34, 243507.63; 1215219.22, 243507.58; 1215219.14, 243507.49; 1215219.11, 243507.39; 1215219.05, 243507.3; 1215218.96, 243507.25; 1215218.79, 243507.13; 1215218.75, 243507; 1215218.76, 243506.88; 1215218.83, 243506.7; 1215218.87, 243506.55; 1215218.92, 243506.35; 1215219.02, 243506.18; 1215219.12, 243506.12; 1215219.21, 243506.11; 1215219.32, 243506.16; 1215219.4, 243506.27; 1215219.49, 243506.31; 1215219.7, 243506.31; 1215219.85, 243506.31; 1215220.14, 243506.34;</p>	<p>本區每星期六、日全日及星期一至星期五下午5時至上午8時禁止遙控無人機飛航活動。</p>
----	--	--



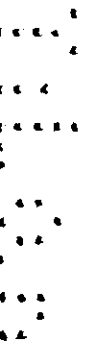
<p>38</p>	<p>宜44 蘇澳擴大都市計畫區5 順序連接下列各點所含之區域： 1215211.36, 243515.69; 1215211.39, 243515.75; 1215211.41, 243515.82; 1215211.41, 243515.94; 1215211.42, 243516.02; 1215211.45, 243516.12; 1215211.53, 243516.22; 1215211.63, 243516.4; 1215211.55, 243516.48; 1215211.4, 243516.57; 1215211.31, 243516.64; 1215211.16, 243516.73; 1215211.06, 243516.78; 1215210.96, 243516.81; 1215210.9, 243516.73; 1215210.92, 243516.59; 1215210.96, 243516.51; 1215211.01, 243516.41; 1215211.04, 243516.28; 1215211.07, 243516.14; 1215211.09, 243516.05; 1215211.09, 243515.94; 1215211.12, 243515.84; 1215211.16, 243515.74; 1215211.21, 243515.66; 1215211.3, 243515.59; 1215211.36, 243515.69;</p>	<p>本區每星期六、日全日及星期一至星期五下午5時至上午8時禁止遙控無人機飛航活動。</p>
<p>39</p>	<p>宜45 蘇澳擴大都市計畫區6 順序連接下列各點所含之區域： 1215212.22, 243516.07; 1215212.3, 243516.16; 1215212.36, 243516.26; 1215212.44, 243516.33; 1215212.45, 243516.47; 1215212.52, 243516.61; 1215212.59, 243516.78; 1215212.6, 243516.91; 1215212.57, 243517.08; 1215212.54, 243517.18; 1215212.48, 243517.29; 1215212.41, 243517.39; 1215212.31, 243517.5; 1215212.21, 243517.56; 1215212.06, 243517.56; 1215211.98, 243517.51; 1215211.94, 243517.45; 1215211.86, 243517.39; 1215211.84, 243517.3; 1215211.84, 243517.2; 1215211.85, 243517.1; 1215211.91, 243516.98; 1215211.96, 243516.79; 1215211.96, 243516.53; 1215211.96, 243516.29; 1215211.97, 243516.15; 1215212.03, 243516.06; 1215212.13, 243516.01; 1215212.22, 243516.07;</p>	<p>本區每星期六、日全日及星期一至星期五下午5時至上午8時禁止遙控無人機飛航活動。</p>



40	宜46 冬山都市計畫及蘇澳(新馬地區)都市計畫及蘇澳(新馬地區)都市計畫 相關座標資料請至本府網站下載。	本區每星期六、日全日及星期一至星期五下午5時至上午8時禁止遙控無人機飛航活動。
41	宜47 冬山梅花湖風景區計畫 相關座標資料請至本府網站下載。。	本區每星期六、日全日及星期一至星期五下午5時至上午8時禁止遙控無人機飛航活動。
42	宜48 三星都市計畫 相關座標資料請至本府網站下載。	本區每星期六、日全日及星期一至星期五下午5時至上午8時禁止遙控無人機飛航活動。
43	宜49 冬山(順安)都市計畫及羅東都市計畫及五結都市計畫及五結(學進)都市計畫 相關座標資料請至本府網站下載。	本區每星期六、日全日及星期一至星期五下午5時至上午8時禁止遙控無人機飛航活動。
44	宜50 大湖風景特定區都市計畫 相關座標資料請至本府網站下載。	本區每星期六、日全日及星期一至星期五下午5時至上午8時禁止遙控無人機飛航活動。
45	宜51 宜蘭縣政中心地區、宜蘭、壯圍、礁溪(四城)、員山都市計畫都市計畫及礁溪龍潭湖風景區計畫 相關座標資料請至本府網站下載。	本區每星期六、日全日及星期一至星期五下午5時至上午8時禁止遙控無人機飛航活動。
46	宜52 礁溪都市計畫及礁溪五峰旗風景區計畫 相關座標資料請至本府網站下載。	本區每星期六、日全日及星期一至星期五下午5時至上午8時禁止遙控無人機飛航活動。
47	宜53 頭城都市計畫及東北角海岸(頭城濱海及大溪海岸)風景特定區計畫 相關座標資料請至本府網站下載。	本區每星期六、日全日及星期一至星期五下午5時至上午8時禁止遙控無人機飛航活動。
48	宜54 龜山島全島 順序連接下列各點所含之區域： 1215556.8, 245048; 1215654, 245109; 1215726, 245105.6; 1215759.3, 245024.3; 1215755.1, 245008.7; 1215738.1, 245002.4; 1215628.6, 245012.2; 1215556.8, 245048;	本區禁止遙控無人機飛航活動。
49	宜55 深溝淨水場 順序連接下列各點所含之區域： 1214228.6, 244319.7; 1214219.7, 244323; 1214213, 244323; 1214204.3, 244318.3; 1214158.1, 244311.1; 1214200.1, 244310.2; 1214201.3, 244312.8; 1214210.7, 244306.9; 1214228.6, 244319.7;	本區禁止遙控無人機飛航活動。



50	宜56 清洲淨水場 順序連接下列各點所含之區域： 1214500.1, 244232.6; 1214508.6, 244240; 1214508, 244241.1; 1214514.2, 244246; 1214459.7, 244245.5; 1214447.5, 244241.3; 1214449.4, 244237.5; 1214455.3, 244239.5; 1214500.1, 244232.6;	本區禁止遙控無人機飛航活動。
51	宜57 臺灣宜蘭地方檢察署大樓 順序連接下列各點所含之區域： 1214533.26, 244346.38; 1214538.45, 244341.16; 1214533.84, 244338.46; 1214533.26, 244346.38;	本區禁止遙控無人機飛航活動。
52	宜59 宜蘭電信園區 順序連接下列各點所含之區域： 1214942.29, 245113.53; 1214945.74, 245118.9; 1214954.34, 245114.69; 1214951.96, 245109.07; 1214942.29, 245113.53;	本區禁止遙控無人機飛航活動。




宜60 頭城電信園區
順序連接下列各點所含之區域：


1214842.24, 245139.97;
1214842.59, 245139.99;
1214842.94, 245140.04;
1214843.29, 245140.13;
1214843.62, 245140.24;
1214843.94, 245140.4;
1214844.24, 245140.58;
1214844.52, 245140.79;
1214844.79, 245141.02;
1214845.02, 245141.29;
1214845.23, 245141.57;
1214845.41, 245141.87;
1214845.57, 245142.19;
1214845.68, 245142.52;
1214845.77, 245142.87;
1214845.82, 245143.22;
1214845.84, 245143.57;
1214845.82, 245143.92;
1214845.77, 245144.27;
1214845.68, 245144.62;
1214845.57, 245144.95;
1214845.41, 245145.27;
1214845.23, 245145.57;
1214845.02, 245145.85;
1214844.79, 245146.12;
1214844.52, 245146.35;
1214844.24, 245146.56;
1214843.94, 245146.74;
1214843.62, 245146.9;
1214843.29, 245147.01;
1214842.94, 245147.1;
1214842.59, 245147.15;
1214842.24, 245147.17;
1214841.89, 245147.15;
1214841.54, 245147.1;
1214841.19, 245147.01;
1214840.86, 245146.9;
1214840.54, 245146.74;
1214840.24, 245146.56;
1214839.96, 245146.35;
1214839.69, 245146.12;
1214839.46, 245145.85;
1214839.25, 245145.57;
1214839.07, 245145.27;
1214838.91, 245144.95;
1214838.8, 245144.62;
1214838.71, 245144.27;
1214838.66, 245143.92;
1214838.64, 245143.57;
1214838.66, 245143.22;
1214838.71, 245142.87;
1214838.8, 245142.52;
1214838.91, 245142.19;
1214839.07, 245141.87;
1214839.25, 245141.57;
1214839.46, 245141.29;
1214839.69, 245141.02;
1214839.96, 245140.79;
1214840.24, 245140.58;
1214840.54, 245140.4;
1214840.86, 245140.24;
1214841.19, 245140.13;
1214841.54, 245140.04;
1214841.89, 245139.99;
1214842.24, 245139.97;

53


本區禁止遙控無人機飛航活動。



54	宜61 台灣中油股份有限公司-油品行銷事業部-蘇澳供油服務中心1 順序連接下列各點所含之區域： 1215051.76, 243441.84; 1215057.08, 243439.65; 1215050.35, 243428.06; 1215047.33, 243434.25; 1215051.76, 243441.84;	本區禁止遙控無人機飛航活動。
55	宜62 台灣中油股份有限公司-油品行銷事業部-蘇澳供油服務中心2 順序連接下列各點所含之區域： 1215103.46, 243443.82; 1215105.47, 243442.13; 1215112.85, 243444.26; 1215121.2, 243453.36; 1215121.92, 243452.61; 1215115.48, 243444.58; 1215116.2, 243440.3; 1215111.59, 243435.36; 1215120.81, 243423.77; 1215120.95, 243418.7; 1215118.18, 243414.84; 1215115.59, 243415.78; 1215117.17, 243421.32; 1215108.14, 243430.04; 1215104.82, 243426.72; 1215100.18, 243428.56; 1215059.03, 243438.39; 1215103.31, 243443.86; 1215103.46, 243443.82;	本區禁止遙控無人機飛航活動。
56	宜63 烏石漁港 順序連接下列各點所含之區域： 1215021.29, 245221.38; 1215053.74, 245208.92; 1215025, 245107.37; 1214954.75, 245119.05; 1214959.63, 245131.11; 1215007.9, 245128.75; 1215012.19, 245128.84; 1215019.83, 245145.38; 1215008.69, 245149.68; 1215008.24, 245148.77; 1215006.28, 245143.58; 1215005.65, 245143.78; 1214957.34, 245147.43; 1215008.58, 245212.94; 1215018.27, 245209.15; 1215019.37, 245211.42; 1215017.05, 245213.41; 1215021.12, 245220.91; 1215021.29, 245221.38;	本區禁止遙控無人機飛航活動。



57	宜64 南方澳漁港 順序連接下列各點所含之區域： 1215208.55, 243507.75; 1215208.4, 243508.75; 1215153.69, 243506.8; 1215153.08, 243506.01; 1215154.03, 243459.76; 1215210.06, 243501.68; 1215210.71, 243457.86; 1215206.02, 243456.9; 1215154.71, 243455.52; 1215155.16, 243452.52; 1215210.92, 243454.54; 1215212.73, 243451; 1215213.2, 243451.21; 1215214.97, 243447.77; 1215214.72, 243447.68; 1215218.01, 243446.05; 1215218.24, 243457.71; 1215215.45, 243456.88; 1215214.53, 243457.6; 1215212.8, 243500.89; 1215212.32, 243517.89; 1215211.29, 243517.84; 1215210.72, 243517.8; 1215212.62, 243506.53; 1215210.93, 243505.78; 1215211.18, 243503.93; 1215208.55, 243507.75;	本區禁止遙控無人機飛航活動。
58	宜65 國立蘭陽女中校本區 順序連接下列各點所含之區域： 1214508.7, 244442.7; 1214515.3, 244444.9; 1214517.6, 244439; 1214510.9, 244437; 1214508.7, 244442.7;	本區禁止遙控無人機飛航活動。




宜66 國立蘭陽女中宿舍
順序連接下列各點所舍之區域：

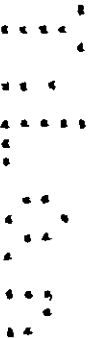
1214508.3, 244439;
1214508.48, 244439.01;
1214508.65, 244439.03;
1214508.82, 244439.08;
1214508.99, 244439.14;
1214509.15, 244439.21;
1214509.3, 244439.3;
1214509.44, 244439.41;
1214509.57, 244439.53;
1214509.69, 244439.66;
1214509.8, 244439.8;
1214509.89, 244439.95;
1214509.96, 244440.11;
1214510.02, 244440.28;
1214510.07, 244440.45;
1214510.09, 244440.62;
1214510.1, 244440.8;
1214510.09, 244440.98;
1214510.07, 244441.15;
1214510.02, 244441.32;
1214509.96, 244441.49;
1214509.89, 244441.65;
1214509.8, 244441.8;
1214509.69, 244441.94;
1214509.57, 244442.07;
1214509.44, 244442.19;
1214509.3, 244442.3;
1214509.15, 244442.39;
1214508.99, 244442.46;
1214508.82, 244442.52;
1214508.65, 244442.57;
1214508.48, 244442.59;
1214508.3, 244442.6;
1214508.12, 244442.59;
1214507.95, 244442.57;
1214507.78, 244442.52;
1214507.61, 244442.46;
1214507.45, 244442.39;
1214507.3, 244442.3;
1214507.16, 244442.19;
1214507.03, 244442.07;
1214506.91, 244441.94;
1214506.8, 244441.8;
1214506.71, 244441.65;
1214506.64, 244441.49;
1214506.58, 244441.32;
1214506.53, 244441.15;
1214506.51, 244440.98;
1214506.5, 244440.8;
1214506.51, 244440.62;
1214506.53, 244440.45;
1214506.58, 244440.28;
1214506.64, 244440.11;
1214506.71, 244439.95;
1214506.8, 244439.8;
1214506.91, 244439.66;
1214507.03, 244439.53;
1214507.16, 244439.41;
1214507.3, 244439.3;
1214507.45, 244439.21;
1214507.61, 244439.14;
1214507.78, 244439.08;
1214507.95, 244439.03;
1214508.12, 244439.01;
1214508.3, 244439;

59


本區禁止遙控無人機飛航活動。



60	宜67 國立蘭陽女中二校區 順序連接下列各點所含之區域： 1214507.3, 244459.7; 1214506, 244459.9; 1214505.6, 244500.8; 1214507.3, 244501.1; 1214506.9, 244502.2; 1214508.6, 244502.8; 1214509.5, 244500.5; 1214507.3, 244459.7;	本區禁止遙控無人機飛航活動。
61	宜68 內政部移民署 北區事務大隊 宜蘭收容所 順序連接下列各點所含之區域： 1214434.2, 243949.2; 1214436.9, 243945.6; 1214440.1, 243947.2; 1214437.3, 243951.2; 1214434.2, 243949.2;	本區禁止遙控無人機飛航活動。
62	宜69 國軍營區 順序連接下列各點所含之區域： 1214955.4, 243117.1; 1214955.23, 243118.02; 1214956.46, 243117.95; 1214956.31, 243116.97; 1214955.4, 243117.1;	本區禁止遙控無人機飛航活動。
63	宜70 國軍營區 順序連接下列各點所含之區域： 1215123.4, 243622.3; 1215127.4, 243622.2; 1215127.5, 243619.7; 1215123.9, 243619.5; 1215123.4, 243622.3;	本區禁止遙控無人機飛航活動。
64	宜71 國軍營區 順序連接下列各點所含之區域： 1215124.5, 243609.5; 1215124.4, 243612.6; 1215128, 243619.5; 1215128.5, 243612.1; 1215124.5, 243609.5;	本區禁止遙控無人機飛航活動。
65	宜72 國軍營區 順序連接下列各點所含之區域： 1214415.5, 244510.2; 1214414.1, 244512.3; 1214425.4, 244519.7; 1214426.9, 244517.9; 1214415.5, 244510.2;	本區禁止遙控無人機飛航活動。
66	宜73 國軍營區 順序連接下列各點所含之區域： 1214610.6, 244932; 1214613.1, 244933.8; 1214615.8, 244931.9; 1214614, 244929.1; 1214610.6, 244932;	本區禁止遙控無人機飛航活動。



67	宜74 國軍營區 順序連接下列各點所含之區域： 1215130.3, 243456.9; 1215129.9, 243501.8; 1215136.2, 243501.8; 1215136.9, 243455.2; 1215130.3, 243456.9;	本區禁止遙控無人機飛航活動。
68	宜75 國軍營區 順序連接下列各點所含之區域： 1215007.9, 243043; 1215007.8, 243044.7; 1215009.7, 243044.5; 1215009.6, 243043.1; 1215007.9, 243043;	本區禁止遙控無人機飛航活動。
69	宜76 國軍營區 順序連接下列各點所含之區域： 1214730.5, 245350; 1214730.1, 245354.6; 1214734.2, 245354.3; 1214734.9, 244826; 1214730.5, 245350;	本區禁止遙控無人機飛航活動。
70	宜77 海軍營區 順序連接下列各點所含之區域： 1215255.09, 243543.69; 1215224.17, 243548.37; 1215135.28, 243558.69; 1215124.66, 243559.39; 1215117.45, 243602.85; 1215129.29, 243621.61; 1215200.94, 243632.25; 1215218.36, 243632.86; 1215248.66, 243618.9; 1215305.23, 243611.89; 1215310.66, 243558.08; 1215255.09, 243543.69;	本區禁止遙控無人機飛航活動。
71	宜78 天埤機組(含九芎湖沉砂池) 順序連接下列各點所含之區域： 1213703.6, 243922.8; 1213707.2, 243921.2; 1213707.6, 243918.3; 1213658.5, 243911.5; 1213620, 243911.6; 1213622.6, 243917.8; 1213651.5, 243918; 1213703.6, 243922.8;	本區禁止遙控無人機飛航活動。




宜79 天埤進水口

順序連接下列各點所含之區域：


1213551.7, 243901.2;
1213552.05, 243901.22;
1213552.4, 243901.27;
1213552.75, 243901.36;
1213553.08, 243901.47;
1213553.4, 243901.63;
1213553.7, 243901.81;
1213553.98, 243902.02;
1213554.25, 243902.25;
1213554.48, 243902.52;
1213554.69, 243902.8;
1213554.87, 243903.1;
1213555.03, 243903.42;
1213555.14, 243903.75;
1213555.23, 243904.1;
1213555.28, 243904.45;
1213555.3, 243904.8;
1213555.28, 243905.15;
1213555.23, 243905.5;
1213555.14, 243905.85;
1213555.03, 243906.18;
1213554.87, 243906.5;
1213554.69, 243906.8;
1213554.48, 243907.08;
1213554.25, 243907.35;
1213553.98, 243907.58;
1213553.7, 243907.79;
1213553.4, 243907.97;
1213553.08, 243908.13;
1213552.75, 243908.24;
1213552.4, 243908.33;
1213552.05, 243908.38;
1213551.7, 243908.4;
1213551.35, 243908.38;
1213551, 243908.33;
1213550.65, 243908.24;
1213550.32, 243908.13;
1213550, 243907.97;
1213549.7, 243907.79;
1213549.42, 243907.58;
1213549.15, 243907.35;
1213548.92, 243907.08;
1213548.71, 243906.8;
1213548.53, 243906.5;
1213548.37, 243906.18;
1213548.26, 243905.85;
1213548.17, 243905.5;
1213548.12, 243905.15;
1213548.1, 243904.8;
1213548.12, 243904.45;
1213548.17, 243904.1;
1213548.26, 243903.75;
1213548.37, 243903.42;
1213548.53, 243903.1;
1213548.71, 243902.8;
1213548.92, 243902.52;
1213549.15, 243902.25;
1213549.42, 243902.02;
1213549.7, 243901.81;
1213550, 243901.63;
1213550.32, 243901.47;
1213550.65, 243901.36;
1213551, 243901.27;
1213551.35, 243901.22;
1213551.7, 243901.2;

72

本區禁止遙控無人機飛航活動。



73	宜80 圓山機組 順序連接下列各點所含之區域： 1213541, 243841.5; 1213544.4, 243838.8; 1213539.2, 243833.3; 1213535.4, 243836.3; 1213541, 243841.5;	本區禁止遙控無人機飛航活動。
74	宜81 圓山進水口 順序連接下列各點所含之區域： 1213301.5, 243736.5; 1213303.5, 243734.2; 1213247.6, 243731.4; 1213250.2, 243736.2; 1213301.5, 243736.5;	本區禁止遙控無人機飛航活動。
75	宜82 台灣電力公司頭城二次變電所 順序連接下列各點所含之區域： 1214917.9, 245144.3; 1214917.4, 245143.5; 1214913.8, 245146.7; 1214914, 245146.9; 1214917.9, 245144.3;	本區禁止遙控無人機飛航活動。
76	宜83 台灣電力公司大福二次變電所 順序連接下列各點所含之區域： 1214813.6, 244747.2; 1214814.9, 244747.2; 1214813.9, 244751.2; 1214813, 244751.2; 1214813.6, 244747.2;	本區禁止遙控無人機飛航活動。
77	宜84 台灣電力公司宜蘭二次變電所 順序連接下列各點所含之區域： 1214610.4, 244537.4; 1214612.2, 244538.3; 1214611.4, 244540.2; 1214608.8, 244539.4; 1214610.4, 244537.4;	本區禁止遙控無人機飛航活動。
78	宜85 台灣電力公司信義二次變電所 順序連接下列各點所含之區域： 1214628.2, 244127.6; 1214625.4, 244127.3; 1214625.8, 244124.2; 1214628.4, 244124.3; 1214628.2, 244127.6;	本區禁止遙控無人機飛航活動。
79	宜86 台灣電力公司龍德二次變電所 順序連接下列各點所含之區域： 1214911.2, 243744; 1214909.7, 243743.3; 1214911.6, 243742.4; 1214900.9, 243741.3; 1214911.2, 243744;	本區禁止遙控無人機飛航活動。
80	宜84 台灣電力公司蘇澳二次變電所 順序連接下列各點所含之區域： 1215036.3, 243618.9; 1215036.6, 243620.2; 1215035.4, 243619.9; 1215035.3, 243619.4; 1215036.3, 243618.9;	本區禁止遙控無人機飛航活動。



81	宜88 台灣電力公司東澳二次變電所 順序連接下列各點所含之區域： 1214949, 243104.8; 1214951.3, 243103.3; 1214952.8, 243104.2; 1214951.5, 243105.3; 1214949, 243104.8;	本區禁止遙控無人機飛航活動。
82	宜89 台灣化學纖維股份有限公司龍德廠 順序連接下列各點所含之區域： 1214846.8, 243754.8; 1214845.8, 243749.4; 1214847.0, 243737.6; 1214848.9, 243737.8; 1214849.5, 243730.0; 1214847.5, 243729.9; 1214847.9, 243725.5; 1214905.8, 243726.8; 1214903.3, 243755.9; 1214846.8, 243754.8;	本區禁止遙控無人機飛航活動。
83	宜90 台灣化學纖維股份有限公司龍德廠煤倉 順序連接下列各點所含之區域： 1214907.6, 243735.2; 1214907.8, 243733.1; 1214905.7, 243732.9; 1214905.9, 243731.0; 1214912.3, 243731.5; 1214907.6, 243735.2; 1214911.9, 243735.5;	本區禁止遙控無人機飛航活動。




宜91 冬山超高壓變電所
順序連接下列各點所含之區域：

1214235.2, 243826.8;
1214236.26, 243826.85;
1214237.31, 243827.01;
1214238.34, 243827.27;
1214239.33, 243827.62;
1214240.29, 243828.08;
1214241.2, 243828.62;
1214242.05, 243829.25;
1214242.84, 243829.96;
1214243.55, 243830.75;
1214244.18, 243831.6;
1214244.72, 243832.51;
1214245.18, 243833.47;
1214245.53, 243834.46;
1214245.79, 243835.49;
1214245.95, 243836.54;
1214246, 243837.6;
1214245.95, 243838.66;
1214245.79, 243839.71;
1214245.53, 243840.74;
1214245.18, 243841.73;
1214244.72, 243842.69;
1214244.18, 243843.6;
1214243.55, 243844.45;
1214242.84, 243845.24;
1214242.05, 243845.95;
1214241.2, 243846.58;
1214240.29, 243847.12;
1214239.33, 243847.58;
1214238.34, 243847.93;
1214237.31, 243848.19;
1214236.26, 243848.35;
1214235.2, 243848.4;
1214234.14, 243848.35;
1214233.09, 243848.19;
1214232.06, 243847.93;
1214231.07, 243847.58;
1214230.11, 243847.12;
1214229.2, 243846.58;
1214228.35, 243845.95;
1214227.56, 243845.24;
1214226.85, 243844.45;
1214226.22, 243843.6;
1214225.68, 243842.69;
1214225.22, 243841.73;
1214224.87, 243840.74;
1214224.61, 243839.71;
1214224.45, 243838.66;
1214224.4, 243837.6;
1214224.45, 243836.54;
1214224.61, 243835.49;
1214224.87, 243834.46;
1214225.22, 243833.47;
1214225.68, 243832.51;
1214226.22, 243831.6;
1214226.85, 243830.75;
1214227.56, 243829.96;
1214228.35, 243829.25;
1214229.2, 243828.62;
1214230.11, 243828.08;
1214231.07, 243827.62;
1214232.06, 243827.27;
1214233.09, 243827.01;
1214234.14, 243826.85;
1214235.2, 243826.8;

84

本區禁止遙控無人機飛航活動。




宜92 羅東一次變電所
順序連接下列各點所含之區域：


1214551.2, 243926.06;
1214551.69, 243926.08;
1214552.18, 243926.16;
1214552.66, 243926.28;
1214553.13, 243926.44;
1214553.58, 243926.66;
1214554, 243926.91;
1214554.4, 243927.2;
1214554.76, 243927.54;
1214555.1, 243927.9;
1214555.39, 243928.3;
1214555.64, 243928.72;
1214555.86, 243929.17;
1214556.02, 243929.64;
1214556.14, 243930.12;
1214556.22, 243930.61;
1214556.24, 243931.1;
1214556.22, 243931.59;
1214556.14, 243932.08;
1214556.02, 243932.56;
1214555.86, 243933.03;
1214555.64, 243933.48;
1214555.39, 243933.9;
1214555.1, 243934.3;
1214554.76, 243934.66;
1214554.4, 243935;
1214554, 243935.29;
1214553.58, 243935.54;
1214553.13, 243935.76;
1214552.66, 243935.92;
1214552.18, 243936.04;
1214551.69, 243936.12;
1214551.2, 243936.14;
1214550.71, 243936.12;
1214550.22, 243936.04;
1214549.74, 243935.92;
1214549.27, 243935.76;
1214548.82, 243935.54;
1214548.4, 243935.29;
1214548, 243935;
1214547.64, 243934.66;
1214547.3, 243934.3;
1214547.01, 243933.9;
1214546.76, 243933.48;
1214546.54, 243933.03;
1214546.38, 243932.56;
1214546.26, 243932.08;
1214546.18, 243931.59;
1214546.16, 243931.1;
1214546.18, 243930.61;
1214546.26, 243930.12;
1214546.38, 243929.64;
1214546.54, 243929.17;
1214546.76, 243928.72;
1214547.01, 243928.3;
1214547.3, 243927.9;
1214547.64, 243927.54;
1214548, 243927.2;
1214548.4, 243926.91;
1214548.82, 243926.66;
1214549.27, 243926.44;
1214549.74, 243926.28;
1214550.22, 243926.16;
1214550.71, 243926.08;
1214551.2, 243926.06;

85


本區禁止遙控無人機飛航活動。



86	宜93 頭城變電所 順序連接下列各點所含之區域： 1214917.9, 245144.3; 1214917.4, 245143.5; 1214913.8, 245146.7; 1214914, 245146.9; 1214917.9, 245144.3;	本區禁止遙控無人機飛航活動。
87	宜94 大福變電所 順序連接下列各點所含之區域： 1214813.6, 244747.2; 1214814.9, 244747.2; 1214813.9, 244751.2; 1214813, 244751.2; 1214813.6, 244747.2;	本區禁止遙控無人機飛航活動。
88	宜95 宜蘭變電所 順序連接下列各點所含之區域： 1214610.4, 244537.4; 1214612.2, 244538.3; 1214611.4, 244540.2; 1214608.8, 244539.4; 1214610.4, 244537.4;	本區禁止遙控無人機飛航活動。
89	宜96 信義變電所 順序連接下列各點所含之區域： 1214628.2, 244127.6; 1214625.4, 244127.3; 1214625.8, 244124.2; 1214628.4, 244124.3; 1214628.2, 244127.6;	本區禁止遙控無人機飛航活動。
90	宜97 龍德變電所 順序連接下列各點所含之區域： 1214911.2, 243744; 1214909.7, 243743.3; 1214911.6, 243742.4; 1214900.9, 243741.3; 1214911.2, 243744;	本區禁止遙控無人機飛航活動。
91	宜98 蘇澳變電所 順序連接下列各點所含之區域： 1215036.3, 243618.9; 1215036.6, 243620.2; 1215035.4, 243619.9; 1215035.3, 243619.4; 1215036.3, 243618.9;	本區禁止遙控無人機飛航活動。
92	宜99 東澳變電所 順序連接下列各點所含之區域： 1214949, 243104.8; 1214951.3, 243103.3; 1214952.8, 243104.2; 1214951.5, 243105.3; 1214949, 243104.8;	本區禁止遙控無人機飛航活動。
93	宜100 海軍烏石鼻營區 順序連接下列各點所含之區域： 1215022, 242857; 1215020, 242858; 1215019, 242800; 1215021, 242800; 1215022, 242857;	本區禁止遙控無人機飛航活動。




94	宜101 東澳嶺雷達站重要軍事設施管制區 順序連接下列各點所含之區域： 1215106, 243225; 1215111, 243212; 1215058, 243205; 1215048, 243210; 1215043, 243220; 1215049, 243226; 1215106, 243225;	本區禁止遙控無人機飛航活動。
95	宜102 醫療財團法人羅許基金會羅東博愛醫院 順序連接下列各點所含之區域： 1214622, 244018; 1214615, 244019; 1214627, 244011; 1214622, 244018;	本區禁止遙控無人機飛航活動。
96	宜103 海巡機關 順序連接下列各點所含之區域： 1215002.81, 245145.12; 1215004.81, 245149.47; 1215006.94, 245148.73; 1215004.78, 245144.14; 1215002.81, 245145.12;	本區禁止遙控無人機飛航活動。
97	宜104 國立宜蘭大學神農校區 順序連接下列各點所含之區域： 1214457.61, 244448.85; 1214453.84, 244441.23; 1214440.64, 244441.82; 1214432.67, 244443.88; 1214435.3, 244449.44; 1214439.08, 244448.41; 1214439.72, 244449.45; 1214440.91, 244449; 1214442.76, 244452.91; 1214457.64, 244448.9; 1214457.61, 244448.85;	<有條件開放> 國立宜蘭大學區域內從事遙控無人機活動僅得為遙控無人機術科測驗或本校教職員工生，因教學、研究、試驗與實驗等用途使用。非本校教職員工生申請從事遙控無人機活動者，須經宜蘭縣政府核准後，會商國立宜蘭大學無人機應用研究中心同意後始為之。 承辦窗口：黃謹毅 電子郵件：r0734002@ems.niu.edu.tw 電話：03-9357400-7690



98	<p>宜105 國立宜蘭大學城南校區 順序連接下列各點所含之區域： 1214510.97, 244355.71; 1214511.6, 244354.21; 1214511.97, 244352.97; 1214512.58, 244351.88; 1214513.91, 244349.97; 1214443.69, 244332.74; 1214438.87, 244332.81; 1214438.33, 244336.46; 1214438.15, 244337.08; 1214439.05, 244337.84; 1214436.06, 244340.48; 1214435.35, 244341.79; 1214434.86, 244350.4; 1214436.46, 244351.24; 1214436.47, 244351.83; 1214436.92, 244352.14; 1214437.86, 244352.32; 1214442.41, 244353.83; 1214444.05, 244354.08; 1214444.68, 244353.02; 1214444.69, 244352.89; 1214436.98, 244349.51; 1214437.87, 244347.86; 1214436.75, 244347.38; 1214437.51, 244342.47; 1214438.41, 244342.79; 1214438.76, 244341.59; 1214439.34, 244340.62; 1214440.63, 244338.84; 1214510.97, 244355.71;</p>
----	--

<有條件開放>
 國立宜蘭大學城南校區區域內僅得為遙控無人機術科測驗或本校教職員工生，因教學、研究、試驗與實驗等用途使用。非本校教職員工生申請從事遙控無人機活動者，須經宜蘭縣政府核准後，會商國立宜蘭大學無人機應用研究中心同意後始為之。
 承辦窗口：黃謹毅
 電子郵件：r0734002@ems.niu.edu.tw
 電話：03-9357400-7690

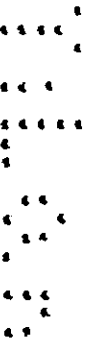


宜106 蘇澳轉播站
順序連接下列各點所含之區域：

1215128, 243618.4;
1215128.35, 243618.42;
1215128.7, 243618.47;
1215129.05, 243618.56;
1215129.38, 243618.67;
1215129.7, 243618.83;
1215130, 243619.01;
1215130.28, 243619.22;
1215130.55, 243619.45;
1215130.78, 243619.72;
1215130.99, 243620;
1215131.17, 243620.3;
1215131.33, 243620.62;
1215131.44, 243620.95;
1215131.53, 243621.3;
1215131.58, 243621.65;
1215131.6, 243622;
1215131.58, 243622.35;
1215131.53, 243622.7;
1215131.44, 243623.05;
1215131.33, 243623.38;
1215131.17, 243623.7;
1215130.99, 243624;
1215130.78, 243624.28;
1215130.55, 243624.55;
1215130.28, 243624.78;
1215130, 243624.99;
1215129.7, 243625.17;
1215129.38, 243625.33;
1215129.05, 243625.44;
1215128.7, 243625.53;
1215128.35, 243625.58;
1215128, 243625.6;
1215127.65, 243625.58;
1215127.3, 243625.53;
1215126.95, 243625.44;
1215126.62, 243625.33;
1215126.3, 243625.17;
1215126, 243624.99;
1215125.72, 243624.78;
1215125.45, 243624.55;
1215125.22, 243624.28;
1215125.01, 243624;
1215124.83, 243623.7;
1215124.67, 243623.38;
1215124.56, 243623.05;
1215124.47, 243622.7;
1215124.42, 243622.35;
1215124.4, 243622;
1215124.42, 243621.65;
1215124.47, 243621.3;
1215124.56, 243620.95;
1215124.67, 243620.62;
1215124.83, 243620.3;
1215125.01, 243620;
1215125.22, 243619.72;
1215125.45, 243619.45;
1215125.72, 243619.22;
1215126, 243619.01;
1215126.3, 243618.83;
1215126.62, 243618.67;
1215126.95, 243618.56;
1215127.3, 243618.47;
1215127.65, 243618.42;
1215128, 243618.4;

99

本區禁止遙控無人機飛航活動。

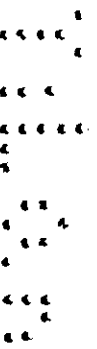


宜107 宜蘭轉播站
順序連接下列各點所含之區域：

1214409, 244508.4;
1214409.35, 244508.42;
1214409.7, 244508.47;
1214410.05, 244508.56;
1214410.38, 244508.67;
1214410.7, 244508.83;
1214411, 244509.01;
1214411.28, 244509.22;
1214411.55, 244509.45;
1214411.78, 244509.72;
1214411.99, 244510;
1214412.17, 244510.3;
1214412.33, 244510.62;
1214412.44, 244510.95;
1214412.53, 244511.3;
1214412.58, 244511.65;
1214412.6, 244512;
1214412.58, 244512.35;
1214412.53, 244512.7;
1214412.44, 244513.05;
1214412.33, 244513.38;
1214412.17, 244513.7;
1214411.99, 244514;
1214411.78, 244514.28;
1214411.55, 244514.55;
1214411.28, 244514.78;
1214411, 244514.99;
1214410.7, 244515.17;
1214410.38, 244515.33;
1214410.05, 244515.44;
1214409.7, 244515.53;
1214409.35, 244515.58;
1214409, 244515.6;
1214408.65, 244515.58;
1214408.3, 244515.53;
1214407.95, 244515.44;
1214407.62, 244515.33;
1214407.3, 244515.17;
1214407, 244514.99;
1214406.72, 244514.78;
1214406.45, 244514.55;
1214406.22, 244514.28;
1214406.01, 244514;
1214405.83, 244513.7;
1214405.67, 244513.38;
1214405.56, 244513.05;
1214405.47, 244512.7;
1214405.42, 244512.35;
1214405.4, 244512;
1214405.42, 244511.65;
1214405.47, 244511.3;
1214405.56, 244510.95;
1214405.67, 244510.62;
1214405.83, 244510.3;
1214406.01, 244510;
1214406.22, 244509.72;
1214406.45, 244509.45;
1214406.72, 244509.22;
1214407, 244509.01;
1214407.3, 244508.83;
1214407.62, 244508.67;
1214407.95, 244508.56;
1214408.3, 244508.47;
1214408.65, 244508.42;
1214409, 244508.4;

100

本區禁止遙控無人機飛航活動。



101	宜108 深溝淨水場 順序連接下列各點所含之區域： 1214228.6, 244319.7; 1214219.7, 244323; 1214213, 244323; 1214204.3, 244318.3; 1214158.1, 244311.1; 1214200.1, 244310.2; 1214201.3, 244312.8; 1214210.7, 244306.9; 1214228.6, 244319.7;	本區禁止遙控無人機飛航活動。
102	宜109 清洲淨水場 順序連接下列各點所含之區域： 1214500.1, 244232.6; 1214508.6, 244240; 1214508, 244241.1; 1214514.2, 244246; 1214459.7, 244245.5; 1214447.5, 244241.3; 1214449.4, 244237.5; 1214455.3, 244239.5; 1214500.1, 244232.6;	本區禁止遙控無人機飛航活動。

“ “ “ “ “
 “ “ “
 “ “ “ “ “ “
 “
 “ “ “ “ “
 “ “ “
 “ “ “ “
 “ “ “ “

103	<p>宜110 翠峰湖(森林生態保育區) 順序連接下列各點所含之區域：</p> <p>1213559.3, 243111.4; 1213558.5, 243106.6; 1213559.6, 243104.8; 1213600.9, 243102.7; 1213559.5, 243101.4; 1213557.9, 243100.3; 1213556.1, 243059.3; 1213554.2, 243058.1; 1213553.7, 243055.2; 1213554, 243053; 1213554.8, 243051.1; 1213555, 243048.5; 1213556.3, 243047; 1213557.9, 243046.5; 1213559, 243047.9; 1213560, 243047.7; 1213601.8, 243046.7; 1213603.2, 243048.1; 1213606.4, 243049.3; 1213609.1, 243047.4; 1213611.7, 243049.5; 1213614.3, 243049.1; 1213617.1, 243047.2; 1213619.6, 243045.8; 1213621.9, 243044.4; 1213624.4, 243041.6; 1213627.8, 243038.9; 1213631.3, 243039; 1213633, 243038.2; 1213634.3, 243038.6; 1213633.7, 243041; 1213632.7, 243043.3; 1213634.1, 243044.3; 1213638.6, 243043.2; 1213641.9, 243042.3; 1213641.9, 243042.3; 1213644.2, 243042.9; 1213645, 243045.1; 1213643.3, 243046.9; 1213642.6, 243048.3; 1213642.2, 243050.1; 1213641.8, 243051.6; 1213641.1, 243055.9; 1213639, 243056.8; 1213633.6, 243057.8; 1213632.2, 243058.4; 1213630.8, 243100.5; 1213628.3, 243101.9; 1213627.2, 243103.2; 1213624.4, 243107.6; 1213623.3, 243110; 1213622.9, 243112.6; 1213621.9, 243115.8; 1213620.3, 243117.4; 1213617.8, 243117.5; 1213612.8, 243117.1; 1213605.4, 243116.3; 1213559.4, 243113.9; 1213559.3, 243111.4;</p>	<p>本區禁止遙控無人機飛航活動。</p>
-----	--	-----------------------

