

# 土地建物查詢資料

## 南投縣國姓鄉北港溪段 0021-0078地號

資料查詢時間：民國113年03月25日16時22分

頁次：1

\*\*\*\*\* 土地標示部 \*\*\*\*\*

登記日期：民國103年12月02日  
地目：墓  
使用分區：山坡地保育區  
民國113年01月公告土地現值：\*\*\*\*\*340元/平方公尺  
地上建物建號：共0棟  
其他登記事項：因分割增加地號：21-104地號  
因分割增加地號：0021-0118地號

登記原因：分割  
面積：\*\*\*32,674.00平方公尺  
使用地類別：殯葬用地

等則：--

\*\*\*\*\* 土地所有權部 \*\*\*\*\*

(0001)登記次序：0001  
登記日期：民國085年05月30日  
原因發生日期：民國085年05月09日  
所有權人：中華民國  
統一編號：0000000158  
住址：(空白)  
管理者：南投縣國姓鄉公所  
統一編號：20383265  
住址：南投縣國姓鄉石門村國姓路267號  
權利範圍：全部 \*\*\*\*\*1分之1\*\*\*\*\*  
權狀字號：085埔字第006710號  
當期申報地價：113年01月\*\*\*\*\*54.0元/平方公尺  
前次移轉現值或原規定地價：  
083年07月 \*\*\*\*\*42.0元/平方公尺  
歷次取得權利範圍：全部 \*\*\*\*\*1分之1\*\*\*\*\*  
其他登記事項：(空白)

登記原因：第一次登記

< 資料顯示完畢 >

列印人員：盧誼燕  
收件號：113MC005691  
查驗號碼：113MC005691REG4FFDA2297C184031AD3DC5CE83CCA  
本查詢資料結果之處理及利用應依個人資料保護法相關規定辦理。



# 土地建物查詢資料

## 南投縣國姓鄉北港溪段 0021-0104地號

資料查詢時間：民國113年03月25日16時22分

頁次：1

\*\*\*\*\*

### 土地標示部

\*\*\*\*\*

登記日期：民國103年12月02日

登記原因：分割

地目：墓

等則：--

面積：\*\*\*\*7,850.00平方公尺

使用分區：山坡地保育區

使用地類別：殯葬用地

民國113年01月 公告土地現值：\*\*\*\*\*340元/平方公尺

地上建物建號：共0棟

其他登記事項：分割自：21-78地號

因分割增加地號：0021-0119地號

\*\*\*\*\*

### 土地所有權部

\*\*\*\*\*

(0001) 登記次序：0001

登記日期：民國085年05月30日

登記原因：第一次登記

原因發生日期：民國085年05月09日

所有權人：中華民國

統一編號：0000000158

住址：(空白)

管理者：南投縣國姓鄉公所

統一編號：20383265

住址：南投縣國姓鄉石門村國姓路267號

權利範圍：全部 \*\*\*\*\*1分之1\*\*\*\*\*

權狀字號：092埔土資字第012000號

當期申報地價：113年01月\*\*\*\*\*54.0元/平方公尺

前次移轉現值或原規定地價：

083年07月 \*\*\*\*\*42.0元/平方公尺

歷次取得權利範圍：全部 \*\*\*\*\*1分之1\*\*\*\*\*

其他登記事項：(空白)

< 資料顯示完畢 >

列印人員：盧誼燕

收件號：113MC005691

查驗號碼：113MC005691REG4FFDA2297C184031AD3DC5CE83CCA

本查詢資料結果之處理及利用應依個人資料保護法相關規定辦理。

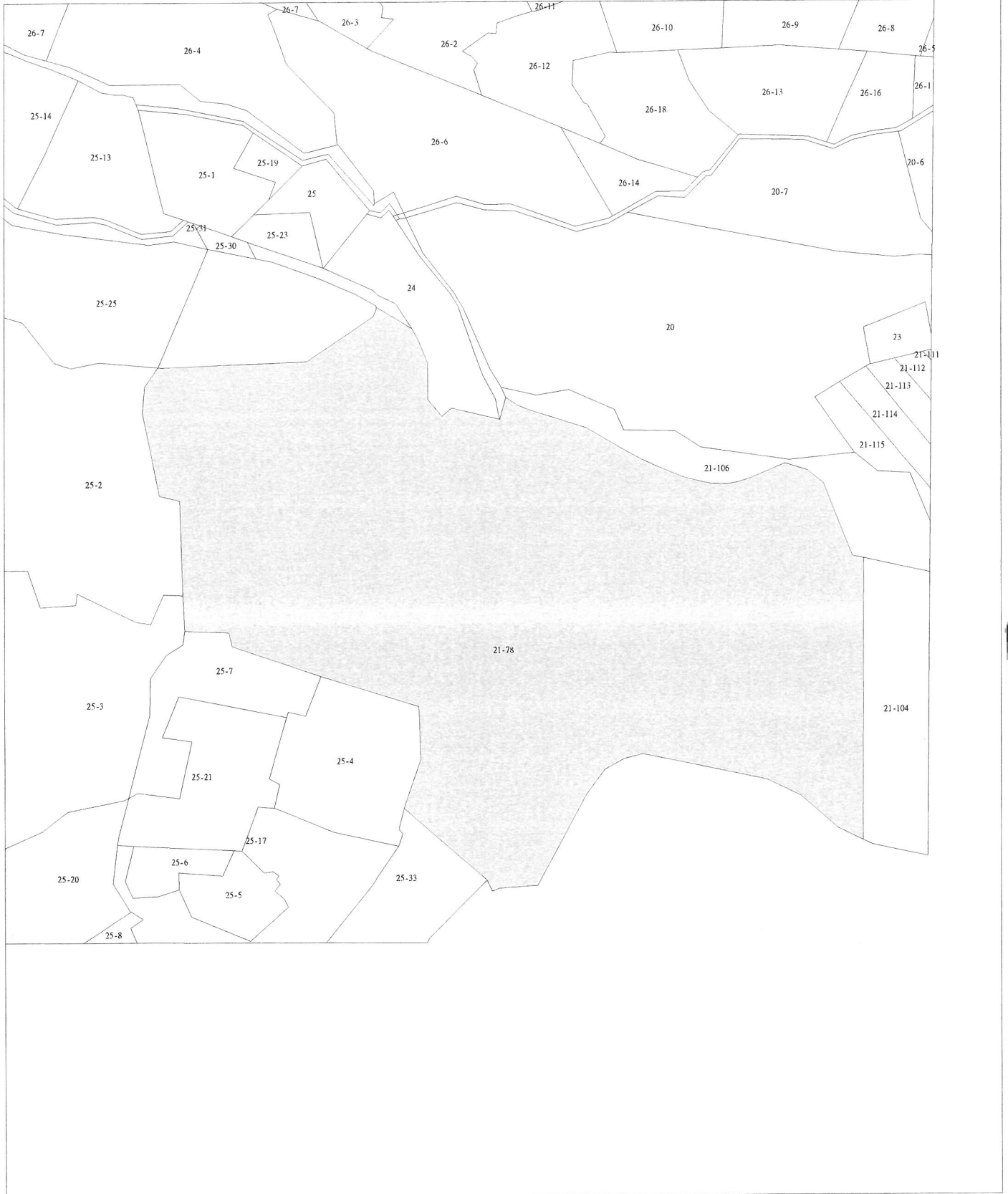


# 南投縣國姓鄉地籍圖查詢資料

資料查詢時間：民國113年03月25日16時22分 收件號：113MC005691  
土地坐落：南投縣國姓鄉北港溪段21-78地號共1筆



列印人員：盧誼燕

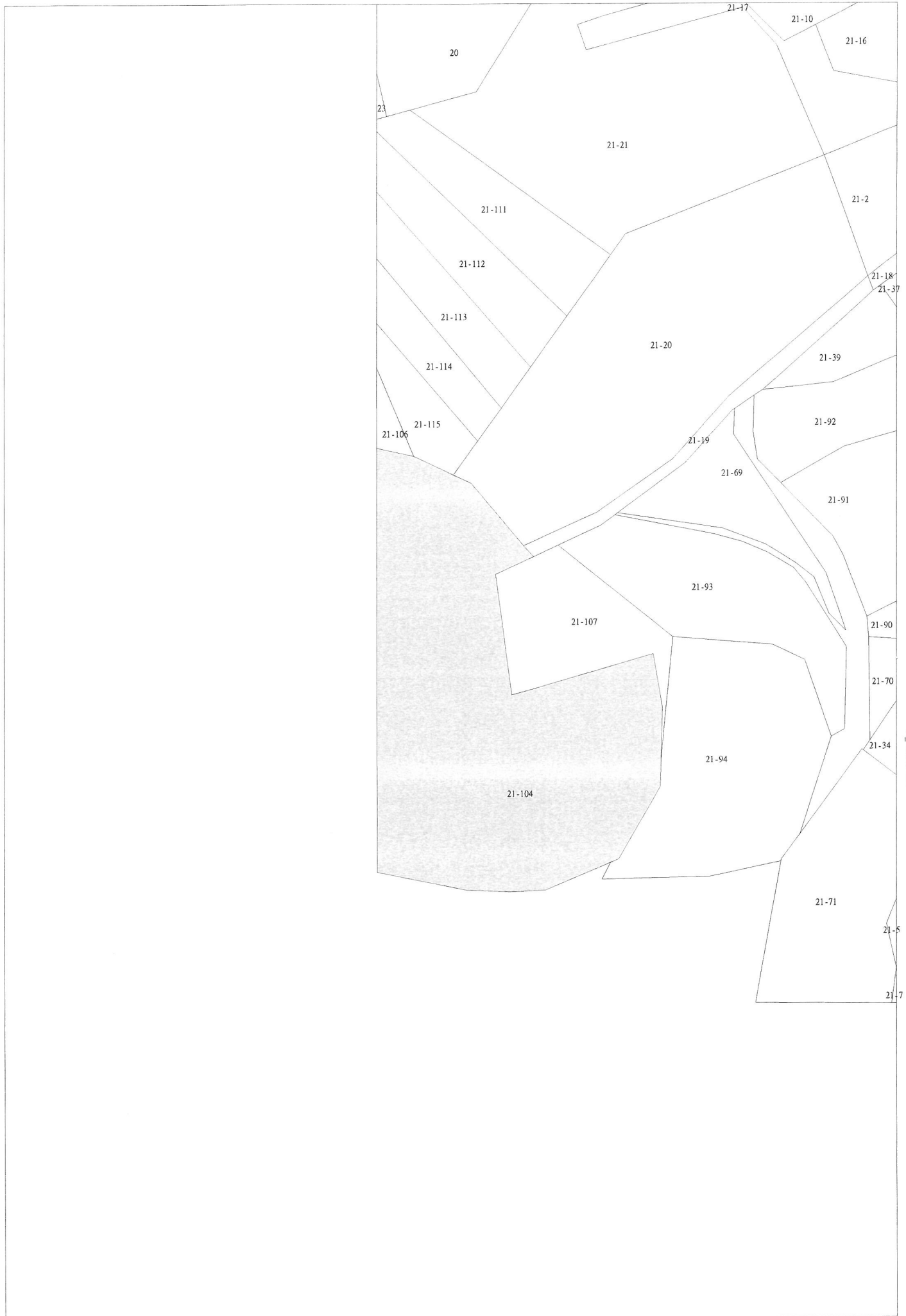


比例尺：1/2000

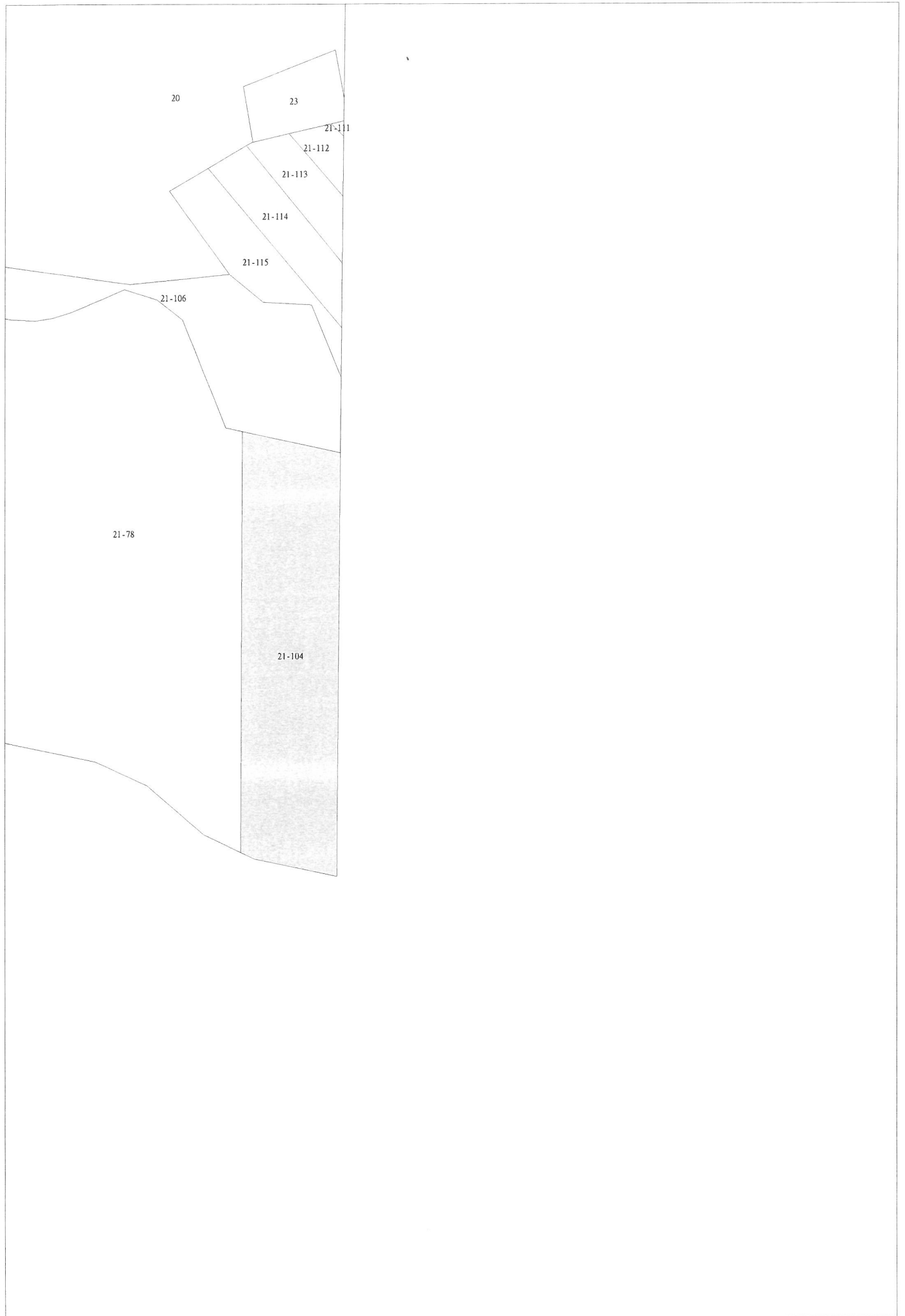
原比例尺：1/1200

查驗碼：113MC005691PIC17F7ACEE6F8C1450E8C0F20D9B020





比例尺：1/1200



比例尺：1/1200

THE OFFICE OF THE REGISTRAR

