


宜蘭縣政府 公告

發文日期：中華民國111年4月28日

發文字號：府水行字第1110062624B號



主旨：公告水災災害危險潛勢區域為警戒區範圍，於水災災害應變中心一級開設時生效，非持有通行證件，不得進入。

依據：災害防救法第31條第1項第2款及宜蘭縣執行危險潛勢區域管理辦法第5條、第6條。

公告事項：

一、水災災害應變中心一級開設時，下列區域劃定為警戒區，限制或禁止人民、車輛進入，或命其離去：

(一)河川、區域排水、海岸線、野溪。

(二)土石流潛勢溪流管制區經行政院農業委員會發布土石流紅色警戒時。

二、違反本公告者，執行人員依行政執行法第27條規定，以間接強制或直接強制方式執行之。

三、水災災害一級開設之危險潛勢區域範圍及管制事項，如附表。

四、本公告得視需要修正之。

縣長 林 晏 妙



宜蘭縣水災災害（一級開設）危險潛勢區域公告管制表
【河川、區域排水、海岸線、野溪】

(111年4月28日公告)

一、海岸危險範圍：

- (一) 無海堤處：高潮線起向臨陸側100公尺區域。
- (二) 有海堤處：高潮線起至海堤堤頂止。


二、中央管河川：（支流野溪界點以下）

- (一) 蘭陽溪水系(宜蘭河、大礁溪、小礁溪、羅東溪、安農溪、五十溪、大湖溪、清水溪等)。
- (二) 和平溪水系。

三、縣管河川：（含支流野溪）


- (一) 蘇澳溪(圳頭坑溪、粗坑溪、白米溪)。
- (二) 南澳溪(南澳南溪、南澳北溪)。
- (三) 大彎溪(武雲溪)。
- (四) 新城溪。
- (五) 得子口溪水系(福德溪、金面溪、猴洞溪、得子口溪、林美溪)。
- (六) 東澳溪(東澳南溪、東澳北溪)。
- (七) 大溪川。
- (八) 湯圍溪。

四、蘭陽溪及和平溪水系支流界點以上野溪。



宜蘭縣水災災害（一級開設）危險潛勢區域公告管制表
【五、宜蘭縣縣管區域排水管制區】

序號	縣(市)	鄉(鎮、市)	排水路名稱	排水出口	權責起點	權責終點
1	宜蘭縣	壯圍鄉	廊後排水	宜蘭河	與宜蘭河匯流處	194線
2	宜蘭縣	壯圍鄉	壯東一大排	宜蘭河	與宜蘭河匯流處	宜10線
3	宜蘭縣	宜蘭市	梅洲大排	宜蘭河	與宜蘭河匯流處	宜5-2線 (津梅路321巷)
4	宜蘭縣	宜蘭市、員山鄉	頭份排水	宜蘭河	與宜蘭河匯流處	194線
5	宜蘭縣	員山鄉、宜蘭市	美福排水	宜蘭河	與宜蘭河匯流處	宜17-1線
6	宜蘭縣	壯圍鄉	舊港排水	美福排水	與美福排水匯流處	宜9線
7	宜蘭縣	員山鄉	中城排水	五十溪	與五十溪匯流處	宜13線 (土地公廟)
8	宜蘭縣	員山鄉	茄苳林二排	五十溪	與五十溪匯流處	宜18-2線
9	宜蘭縣	員山鄉	大湖排水	五十溪	與五十溪匯流處	大湖埤
10	宜蘭縣	五結鄉	五結排水	冬山河	與冬山河匯流處	台9線 (銜接廣興排水)
11	宜蘭縣	五結鄉	二結排水	五結排水	與五結排水匯流處	宜22線
12	宜蘭縣	五結鄉	大吉排水	五結排水	與五結排水匯流處	宜25-1線
13	宜蘭縣	五結鄉	四結排水	五結排水	與五結排水匯流處	台9線
14	宜蘭縣	羅東鎮、冬山鄉	廣興排水	五結排水	台9線 (銜接五結排水)	台7丙
15	宜蘭縣	五結鄉	平行水路排水	冬山河	與冬山河匯流處	宜25線
16	宜蘭縣	五結鄉	大埔排水	平行水路排水	與平行水路排水匯流處	宜23線
17	宜蘭縣	冬山鄉、五結鄉、羅東鎮	打那岸排水	冬山河	與冬山河匯流處	台9線
18	宜蘭縣	冬山鄉、羅東鎮	十六份排水	冬山河	與冬山河匯流處	宜28線
19	宜蘭縣	羅東鎮、冬山鄉	冬螺排水	十六份排水	與十六份排水匯流處	鹿埔路
20	宜蘭縣	冬山鄉	北富八仙排水	十六份排水	與十六份排水匯流處	宜28線
21	宜蘭縣	冬山鄉	冬山河北側排水	冬山河	與冬山河匯流處	宜冬橋



宜蘭縣水災災害（一級開設）危險潛勢區域公告管制表
【五、宜蘭縣縣管區域排水管制區】

序號	縣(市)	鄉(鎮、市)	排水路名稱	排水出口	權責起點	權責終點
22	宜蘭縣	冬山鄉	十三份坑排水	新寮溪	與新寮溪匯流處	宜36線 (太安橋)
23	宜蘭縣	五結鄉、冬山鄉、蘇澳鎮	五股排水(冬山)	冬山河	與冬山河匯流處	宜30線
24	宜蘭縣	冬山鄉	林和源排水	冬山河	與冬山河匯流處	宜30線
25	宜蘭縣	冬山鄉	林寶春排水	林和源排水	與林和源排水匯流處	宜30線
26	宜蘭縣	冬山鄉	安平坑排水	冬山河	與冬山河匯流處	大坑橋
27	宜蘭縣	冬山鄉	照安坑排水	安平坑排水	與安平坑排水匯流處	冬山力霸水泥支線鐵路
28	宜蘭縣	三星鄉	三星排水	安農溪	與安農溪匯流處	宜45線
29	宜蘭縣	三星鄉	阿里史排水	安農溪	與安農溪匯流處	拱照排水合流處
30	宜蘭縣	礁溪鄉	七結排水	得子口溪	與得子口溪匯流處	宜6線
31	宜蘭縣	礁溪鄉	竹安排水	得子口溪	與得子口溪匯流處	宜4線 (竹安路58-1號)
32	宜蘭縣	礁溪鄉、壯圍鄉	十三股大排	得子口溪	與得子口溪匯流處	宜9線
33	宜蘭縣	壯圍鄉	壯西排水	十三股排水	與十三股排水匯流處	宜10-1線 (壯西重劃區南北四路)
34	宜蘭縣	壯圍鄉	大富排水	十三股排水	與十三股排水匯流處	192線
35	宜蘭縣	礁溪鄉	武暖排水	得子口溪	與得子口溪匯流處	宜8-1線
36	宜蘭縣	礁溪鄉	黃德記排水	武暖排水	與武暖排水匯流處	龍潭湖
37	宜蘭縣	頭城鎮	抵美簡排水	猴洞溪	與猴洞溪匯流處	台2 (金面路307號前)
38	宜蘭縣	礁溪鄉	湯園中一排	砂仔港排水	與砂仔港排水匯流處	北迴鐵路
39	宜蘭縣	頭城鎮、礁溪鄉	下埔排水	猴洞溪	與猴洞溪匯流處	北迴鐵路
40	宜蘭縣	羅東鎮、冬山鄉	月眉排水	打那岸排水	與打那岸排水匯流處	南門路南門圳制水門
41	宜蘭縣	五結鄉、冬山鄉	冬山河	蘭陽溪出海口	五結防潮閘門	新、舊寮溪匯流處





宜蘭縣水災災害（一級開設）危險潛勢區域公告管制表
【五、宜蘭縣縣管區域排水管制區】

序號	縣(市)	鄉(鎮、市)	排水路名稱	排水出口	權責起點	權責終點
42	宜蘭縣	宜蘭市	梅洲中排二	宜蘭河	與宜蘭河匯流處	宜15線
43	宜蘭縣	礁溪鄉	二龍排水	得子口溪	與得子口溪匯流處	宜6線
44	宜蘭縣	羅東鎮	羅莊排水	冬螺排水	與冬螺排水匯流處	光榮橋
45	宜蘭縣	冬山鄉	新寮溪	冬山河	與冬山河匯流處	新寮橋
46	宜蘭縣	冬山鄉	舊寮溪	冬山河	與冬山河匯流處	中山橋
47	宜蘭縣	礁溪鄉、 頭城鎮	砂仔港排水 (礁溪)	得子口溪	與下埔排水匯流處	宜4線
48	宜蘭縣	礁溪鄉	民生排水	得子口溪	與武暖排水匯流處	四結佃圳第二支 線
49	宜蘭縣	礁溪鄉	李寶興排水	得子口溪	與林美溪匯流處	宜5線
50	宜蘭縣	宜蘭市	建業排水	美福排水	與美福排水匯流處	凱旋路
51	宜蘭縣	五結鄉	頂五結排水	平行水路 排水	宜25線(五結中路 一段協和橋)匯入 平行水路排水 TWD97座標: X=331086.99;Y =2730088.45	196線附近(五結 路三段279號後 方) TWD97座標: X=329746.40;Y =2730852.57
52	宜蘭縣	宜蘭市	宜榮一中排	美福排水	與美福排水匯流處 TWD97座標: X=326010.756; Y=2737089.023	清華路及南橋路 交叉口TWD97座 標: X=324975.963; Y=2735747.087



宜蘭縣水災災害（一級開設）危險潛勢區域公告管制表
【六、土石流潛勢溪流管制區】

溪流編號	溪流名稱	鄉 鎮	村 里	鄰近地標
宜縣 DF001	頭城沿海河系	頭城鎮	石城里	石城縣界公園斜對方濱海公路
宜縣 DF002	頭城沿海河系	頭城鎮	石城里	石城里濱海路七段 291 號
宜縣 DF003	頭城沿海河系	頭城鎮	石城里	石城里濱海路七段 255、257、259、261、263、265、269、271 號 及 267 巷 2、6 號
宜縣 DF004	頭城沿海河系	頭城鎮	石城里	石城里濱海路七段 185 及 187 號
宜縣 DF005	頭城沿海河系	頭城鎮	石城里	石城里濱海路七段 163 及 165 號，聖月宮（無門牌）
宜縣 DF006	頭城沿海河系	頭城鎮	石城里	桶盤堀橋
宜縣 DF007	頭城沿海河系	頭城鎮	石城里	石城里濱海路七段 81 號（中油大里站）
宜縣 DF008	頭城沿海河系	頭城鎮	大里里	大里里濱海路 6 段 379 號（原大里路 2 號）
宜縣 DF009	頭城沿海河系	頭城鎮	大里里	大里社區活動中心
宜縣 DF010	頭城沿海河系	頭城鎮	大里里	大里里濱海路 6 段 135 巷 21 及 21-1 號。
宜縣 DF011	頭城沿海河系	頭城鎮	合興里	無門牌 1 戶，土地公廟
宜縣 DF012	頭城沿海河系	頭城鎮	合興里	審察橋
宜縣 DF013	頭城沿海河系	頭城鎮	合興里	濱海路四段 133 巷 20、22、50 號
宜縣 DF014	頭城沿海河系	頭城鎮	更新里	北勢溪橋
宜縣 DF015	頭城沿海河系	頭城鎮	更新里	更新里更新路 153、156、159、162、163、165、167、169-1 號
宜縣 DF016	頭城沿海河系	頭城鎮	更新里	更新里更新路 142、144 及 146 號
宜縣 DF017	頭城沿海河系	頭城鎮	更新里	頭城農場收費亭
宜縣 DF018	頭城沿海河系	頭城鎮	更新里	頭城農場
宜縣 DF019	外澳	頭城鎮	外澳里	外澳橋



宜蘭縣水災災害（一級開設）危險潛勢區域公告管制表
【六、土石流潛勢溪流管制區】

溪流編號	溪流名稱	鄉 鎮	村 里	鄰近地標
宜縣 DF020	外澳	頭城鎮	外澳里	外澳里濱海路2段1巷21號(接天宮)、23號及23-1號
宜縣 DF021	福德坑溪	頭城鎮	拔雅里	蘭陽技術學院男二舍
宜縣 DF022	猴洞坑溪	頭城鎮	金盈里	金盈谷渡假村
宜縣 DF023	猴洞坑溪	頭城鎮	二城里	上新花園
宜縣 DF024	猴洞坑溪	礁溪鄉	玉石村	萬善堂
宜縣 DF025	得子口溪	礁溪鄉	玉石村	毘盧寺、玉石村忠孝路1巷19號
宜縣 DF026	得子口溪	礁溪鄉	德陽村	跑馬古道
宜縣 DF027	得子口溪	礁溪鄉	大忠村	五峰旗瀑布風景區
宜縣 DF028	得子口溪	礁溪鄉	大忠村	五峰旗瀑布風景區
宜縣 DF029	宜蘭河中游	礁溪鄉	龍潭村	如來禪寺、礁溪鄉龍潭村環湖路64號
宜縣 DF030	小礁溪	礁溪鄉	匏崙村	開成寺
宜縣 DF031	大礁溪	礁溪鄉	二結村	大礁溪橋、礁溪鄉二結村二結路36-1號
宜縣 DF032	大礁溪	礁溪鄉	二結村	青普橋、礁溪鄉二結村二結路23號，工寮（無門牌）
宜縣 DF033	大礁溪	礁溪鄉	二結村	大礁溪橋
宜縣 DF034	大礁溪	礁溪鄉	二結村	宜蘭大學大礁溪林場
宜縣 DF035	大礁溪	礁溪鄉	二結村	湖山國小
宜縣 DF036	大礁溪	員山鄉	枕山村	枕山村坡城路83號
宜縣 DF037	大礁溪	員山鄉	枕山村	枕山村坡城路66-6、67-8~11、67-16號
宜縣 DF038	五十溪	員山鄉	湖西村	慈元寺
宜縣 DF039	五十溪	員山鄉	湖西村	湖西村溢界路169號-帝恩廟
宜縣 DF040	五十溪	員山鄉	湖西村	湖西村22鄰隘界路185、185-1、186、187號



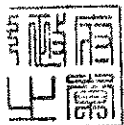
宜蘭縣水災災害（一級開設）危險潛勢區域公告管制表
【六、土石流潛勢溪流管制區】

溪流編號	溪流名稱	鄉 鎮	村 里	鄰近地標
宜縣 DF041	大湖溪	員山鄉	內城村	大坑漁場、內城村無門牌住戶
宜縣 DF042	大湖溪	員山鄉	內城村	內城村榮光路352巷57號
宜縣 DF043	頂粗坑溪	員山鄉	中華村	中華村粗坑路145號，無門牌鐵皮屋
宜縣 DF044	粗坑溪	員山鄉	中華村	中華村粗坑路105-3、121、129及131號及無門牌工寮1間。
宜縣 DF045	粗坑溪	員山鄉	中華村	中華村無門牌6戶，其中1戶為員山鄉農會蔬菜產銷班第20班集會所。
宜縣 DF046	頂粗坑溪	員山鄉	中華村	職業訓練中心
宜縣 DF047	頂粗坑溪	員山鄉	中華村	華村長嶺8、10(宗教信仰中心，財團法人觀世音慈心會)、10-1、10-2、10-3、16號，無門牌住戶4戶。
宜縣 DF048	破礮溪	員山鄉	中華村	中華村長嶺73及82號。
宜縣 DF049	蘭陽溪中游	員山鄉	中華村	中華村再連路5、5-1、6、8、9-1及12號
宜縣 DF050	五十溪	員山鄉	湖東村	崁埤路30號及無門牌2戶
宜縣 DF051	崙埤野溪	大同鄉	崙埤村	崙埤橋
宜縣 DF052	崙埤野溪	大同鄉	崙埤村	崙埤天主堂
宜縣 DF053	崙埤野溪	大同鄉	崙埤村	崙埤橋
宜縣 DF054	玉蘭野溪	大同鄉	松羅村	松羅村鹿場路1-1、1-2號
宜縣 DF055	玉蘭野溪	大同鄉	松羅村	玉蘭部落
宜縣 DF056	松羅野溪	大同鄉	松羅村	不老居休閒農莊，松羅教會，松羅村衛生室，大同鄉松羅村松羅中巷1、3、7、8-2、8-4、8-5、12、13、16、19、21、25，松羅東巷1-12、5、5-4、5-6、5-8、5-9、5-10、10、11、12-1、14、16、17、8、18、19、19-5號，松羅南巷5-5號
宜縣 DF057	松羅溪	大同鄉	松羅村	松羅橋



宜蘭縣水災災害（一級開設）危險潛勢區域公告管制表
 【六、土石流潛勢溪流管制區】

溪流編號	溪流名稱	鄉鎮	村里	鄰近地標
宜縣 DF058	梵梵野溪	大同鄉	英士村	英士山莊
宜縣 DF059	梵梵野溪	大同鄉	英士村	英士派出所
宜縣 DF060	碼崙溪	大同鄉	樂水村	碼崙橋
宜縣 DF061	碼崙野溪	大同鄉	樂水村	碼崙水田
宜縣 DF062	智腦溪	大同鄉	樂水村	樂水村智腦路6、8、21號、無門牌2戶
宜縣 DF063	土場溪	大同鄉	太平村	太平村辦公處
宜縣 DF064	土場溪	大同鄉	太平村	宜51線多望橋
宜縣 DF065	加蘭溪	大同鄉	茂安村	麗華雜貨店
宜縣 DF067	加蘭溪	大同鄉	茂安村	麗華雜貨店
宜縣 DF068	加蘭溪	大同鄉	茂安村	嘉惠橋
宜縣 DF069	茂安野溪	大同鄉	茂安村	德荃橋
宜縣 DF070	茂安野溪	大同鄉	茂安村	茂安橋
宜縣 DF071	茂安野溪	大同鄉	茂安村	有潤橋
宜縣 DF072	加納富溪	大同鄉	四季村	敦厚橋
宜縣 DF073	碧水野溪	大同鄉	四季村	碧水橋
宜縣 DF074	四重野溪	大同鄉	四季村	四季一橋
宜縣 DF075	四重野溪	大同鄉	四季村	四季二橋
宜縣 DF076	實谷富溪	大同鄉	四季村	四季平台
宜縣 DF077	夫布爾溪	大同鄉	四季村	四季平台(蘇腓立)
宜縣 DF078	美優溪	大同鄉	南山村	美優橋
宜縣 DF079	南山野溪	大同鄉	南山村	南山加油站



宜蘭縣水災災害（一級開設）危險潛勢區域公告管制表


【六、土石流潛勢溪流管制區】

溪流編號	溪流名稱	鄉鎮	村里	鄰近地標
宜縣 DF080	米摩登溪	大同鄉	南山村	可法橋
宜縣 DF081	米摩登溪	大同鄉	南山村	富山農場
宜縣 DF082	馬當溪	大同鄉	南山村	家襄橋
宜縣 DF083	馬當溪	大同鄉	南山村	星文橋
宜縣 DF084	馬當溪	大同鄉	南山村	章傑橋
宜縣 DF085	寒溪	大同鄉	寒溪村	寒溪大橋
宜縣 DF086	翻社坑溪	大同鄉	寒溪村	舊新光巷部落
宜縣 DF087	燒水溪	大同鄉	復興村	復興村三星路8段501巷180號
宜縣 DF088	清水溪	大同鄉	復興村	三星路
宜縣 DF089	清水溪	大同鄉	復興村	復興村三星路八段501巷139號(中油地熱發電場)
宜縣 DF090	清水溪	大同鄉	復興村	復興橋
宜縣 DF091	南澳南溪	南澳鄉	金洋村	金洋一號橋
宜縣 DF092	觀音沿海	南澳鄉	武塔村	南溪路13號
宜縣 DF093	南澳北溪	南澳鄉	金岳村	金岳國小
宜縣 DF094	南澳北溪	南澳鄉	碧候村	碧候國小
宜縣 DF095	南澳北溪	南澳鄉	南澳村	武雲橋
宜縣 DF096	南澳北溪	南澳鄉	南澳村	新澳橋
宜縣 DF097	南澳北溪	南澳鄉	南澳村	新澳橋
宜縣 DF098	南澳北溪	南澳鄉	碧候村	金岳大橋
宜縣 DF099	東澳溪	南澳鄉	東岳村	東澳橋
宜縣 DF100	蘇澳溪	蘇澳鎮	南建里	南建里學府路117號(南安國中)
宜縣	蘇澳溪	蘇澳鎮	長安里	長安里永昌路169號



宜蘭縣水災災害（一級開設）危險潛勢區域公告管制表
【六、土石流潛勢溪流管制區】


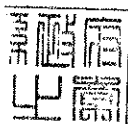
溪流編號	溪流名稱	鄉 鎮	村 里	鄰近地標
DF101				
宜縣 DF102	蘇澳溪	蘇澳鎮	蘇北里	指南宮、蘇澳鎮蘇北里冷泉?8、8-1、8-6、8-7、8-8、8-9、8-10、8-11、8-12、9-1、9-2、9-3、9-4、9-5、9-6、9-7、9-8、9-9、10、10-1、10-2、10-3、10-4、10-5、11、11-1、11-2號
宜縣 DF103	蘇澳溪	蘇澳鎮	聖愛里	蘇澳國小
宜縣 DF104	蘇澳溪	蘇澳鎮	聖愛里	聖安宮、聖湖里中山路2段181巷33號
宜縣 DF105	蘇澳溪	蘇澳鎮	聖愛里	聖愛里 29 鄰福安街66-1號、20 鄰福安街 36、38、40、41、42- 1、43、45、46、47、48、50、51、52、53、55 、56、57、58、60、62、42巷1、2號、49巷 1、2、3號、54巷1、2、3、4號、66巷 1、2、3號
宜縣 DF106	蘇澳溪	蘇澳鎮	聖湖里	聖湖里12鄰金湖街99巷15、21、23、31號
宜縣 DF107	蘇澳溪	蘇澳鎮	永春里	中油蘇澳供油廠(油槽)
宜縣 DF108	蘇澳溪	蘇澳鎮	永春里	永春里公館路9-2、9-3、9-4、15、16號
宜縣 DF109	蘇澳溪	蘇澳鎮	永樂里	天宮廟
宜縣 DF110	蘇澳溪	蘇澳鎮	永樂里	永樂里永樂路140巷 3、4、5、6、7、8、10、11號，永樂路 120、122、124、126、128、130、132、134、1 36、138號，永樂路116巷6號，福德廟
宜縣 DF111	蘇澳溪	蘇澳鎮	永樂里	永樂里永樂路 56、58、60、62、64、68、70、72、74、76、7 8、80、84號，蘇澳鎮永樂里永樂路66巷 1、2、3、4、5、6、7、8、9、10、11、13、15 、17、19、21、23號
宜縣 DF112	蘇澳溪	蘇澳鎮	永樂里	蘇澳鎮永樂里永樂南路96、98、99、104、120 及125號
宜縣 DF113	蘇澳溪	蘇澳鎮	永樂里	蘇澳鎮永樂里永樂南路 156、157、160、172、173、174、175、177、1 79、180、182、183、185、187、189號
宜縣 DF114	南澳北溪	蘇澳鎮	朝陽里	新澳橋



宜蘭縣水災災害（一級開設）危險潛勢區域公告管制表

【六、土石流潛勢溪流管制區】

溪流編號	溪流名稱	鄉鎮	村里	鄰近地標
宜縣 DF115	南澳北溪	蘇澳鎮	朝陽里	蘇澳鎮朝陽里朝陽一巷 20 號
宜縣 DF116	南澳北溪	蘇澳鎮	朝陽里	八仙宮
宜縣 DF117	南澳南溪	蘇澳鎮	朝陽里	南澳農場
宜縣 DF118	羅東溪	冬山鄉	得安村	得安村得安一路 31 巷 20~26 號
宜縣 DF119	翻社坑溪	冬山鄉	大進村	大進村進興二路 125 巷 22 號
宜縣 DF120	翻社坑溪	冬山鄉	大進村	淋漓坑二橋
宜縣 DF121	冬山河	冬山鄉	中山村	南海宮
宜縣 DF122	冬山河	冬山鄉	中山村	寶雄寺、冬山鄉中山村中山五路 90 號
宜縣 DF123	冬山河	冬山鄉	中山村	中山村中山六路 52 巷 31、36 號
宜縣 DF124	打狗溪	冬山鄉	中山村	中山村中山路 572、580 號
宜縣 DF125	打狗溪	冬山鄉	中山村	中山村中山七路 63 號
宜縣 DF126	冬山河	冬山鄉	中山村	順安國小中山分校
宜縣 DF127	武荖坑溪	冬山鄉	安平村	冬山國小
宜縣 DF128	武荖坑溪	冬山鄉	安平村	宜蘭縣冬山鄉安平村照安一路 465 巷 67 號
宜縣 DF129	武荖坑溪	冬山鄉	東城村	佛光慈惠寺
宜縣 DF130	冬山河	冬山鄉	太和村	開山宮
宜縣 DF131	翻社坑溪	三星鄉	拱照村	德豐農場-三星鄉拱照村大坑路 39-6 號
宜縣 DF132	翻社坑溪	三星鄉	拱照村	顯微宮
宜縣 DF133	翻社坑溪	三星鄉	拱照村	大坑二號防砂壩



宜蘭縣水災災害（一級開設）危險潛勢區域公告管制表

【六、土石流潛勢溪流管制區】

溪流編號	溪流名稱	鄉 鎮	村 里	鄰近地標
宜縣 DF134	清水溪	三星鄉	集慶村	雙義橋
宜縣 DF135	蘭陽溪中游	三星鄉	天山村	天山農場
宜縣 DF136	無名野溪	礁溪鄉	白雲村	跑馬古道、農宜礁5號農路
宜縣 DF137	無名野溪	礁溪鄉	林美村	林尾路大楓橋
宜縣 DF138	無名野溪	礁溪鄉	林美村	黃天助養豬場
宜縣 DF139	楓溪	南澳鄉	澳花村	澳花國小
宜縣 DF140	頭城沿海	頭城鎮	合興里	忠孝新村
宜縣 DF141	無名野溪	蘇澳鎮	永樂里	白米甕
宜縣 DF142	無名野溪	蘇澳鎮	永樂里	白米甕
宜縣 DF143	無名野溪	大同鄉	復興村	明龍文慈惠堂
宜縣 DF144	無名野溪	大同鄉	茂安村	志航橋
宜縣 DF145	小礁溪	礁溪鄉	匏崙村	匏杓崙路
宜縣 DF146	無名野溪	南澳鄉	碧候村	碧候部落聯絡道路
宜縣 DF147	無名野溪	南澳鄉	碧候村	碧候公墓
宜縣 DF148	無名野溪	蘇澳鎮	東澳里	粉鳥林漁港
宜縣 DF149	無名野溪	大同鄉	寒溪村	寒溪農場
宜縣 DF150	無名野溪	南澳鄉	金岳村	鹿皮路7號之5



